

Biblioteka
Politechniki Wrocławskiej

Archiwum

D 1778

Höhenfestpunkte in Breslau

und der nächsten Umgegend

Biblioteka
Politechniki Wrocławskiej

D 1778 III

Archwum

Höhenfestpunkte in Breslau

und der nächsten Umgegend

Zusammenstellung

auf Grund der Höhenmessungen aus dem Jahre

1924 - 1931

3. Auflage

Breslau, im Juli 1932

Städtisches Vermessungsbüro

161k 320-2000

Geogr. Anst. Bresl. u. Verh. Geogr. Anst. 2

10024

Höhenfestpunkte in Breslau

und der nächsten Umgegend

Zusammengestellt

auf Grund der Höhenaufnahmen aus den Jahren

1924 — 1931

3. Auflage

Breslau, im Juli 1932

Städtisches Vermessungsamt

Lörke

Brademann

Wrocławskie miasto Inhaltsverzeichnis

Richtlinien zum Gebrauch des Verzeichnisses	Seite III
Vorwort	Seite IV—VI
Übersichtsplan	Seite VII
Kartenausschnitte des Stadtplanes 1 : 20 000	Seite 1—22
Verzeichnis der Höhenfestpunkte	Seite 23—94



Inv. 2524.

Wrocław, im Juli 1932
 Städtische Vermessungsamt
 2013

abc.2524/48 K.

Richtlinien

zum Gebrauch des Verzeichnisses.

Das Höhenfestpunktsverzeichnis besteht aus zwei Teilen. Der erste Teil enthält einen Übersichtsplan im ungefähren Maßstab 1 : 100 000, in dem die Einteilung für die nachfolgenden Kartenausschnitte in blau eingezeichnet ist. Die 22 Kartenausschnitte im Maßstabe 1 : 20 000 geben alsdann Aufschluß über die Lage der in blau eingetragenen Höhenfestpunkte. Der zweite Teil bringt das Verzeichnis der Festpunkte der laufenden Nummer nach mit Lagebeschreibung und Höhenangabe.

Zur besonderen Beachtung: Es ist vielfach die Beobachtung gemacht worden, daß die Höhenbestimmungen **nur an einen** Festpunkt angeschlossen werden. Dies kann zu Fehlern führen, da einmal der Bolzen durch Senkung bzw. Versetzung in seiner Höhenlage verändert sein kann und zum anderen beim Entnehmen des Festpunktes aus dem Verzeichnis oder beim Lesen der Nummer in der Örtlichkeit Irrtümer auftreten können. Die kleine Mehrarbeit durch **Abschluß an einen zweiten Höhenfestpunkt** erfordert nicht viel Zeit, da die Punkte nahe beieinander liegen, verbürgt aber die Richtigkeit der Höhenmessung.

Bei allen Höhenaufnahmen gilt daher die zweckmäßige und unerläßliche Regel:

**Zur Sicherung der Richtigkeit der Höhenbestimmungen
stets Anschluß an mindestens 2 Höhenfestpunkte nehmen.**

Vorwort.

Die erste Feineinwägung von hoher Genauigkeit fand in Breslau gegen Ende der sechziger Jahre des vorigen Jahrhunderts statt. Sie erstreckte sich über den damals bebauten Teil der Stadt und gründete sich auf den Oberpegel als Nullpunkt. Im ganzen wurden 235 Höhenmarken bestimmt. Die Höhenmarke, auch Pegelschild genannt, bestand aus einer gußeisernen, viereckigen Platte von 21×11 cm Größe mit einem in ihrer Mitte befindlichen zum Aufsetzen der Latte bestimmten Vorsprung. In Höhenunterschieden von vollen Halbm Metern über dem gewählten Nullpunkt wurden diese Höhenfestpunktstafeln an den Straßenecken angebracht. Noch heute sind einige Pegelschilder vorhanden.

Die Art, einen beliebigen Pegel als Nullpunkt einer Einwägung zu nehmen, war zu jener Zeit allgemein üblich. Es gab noch keinen Normalhöhenpunkt in Preußen, auf den man sich hätte beziehen können. Erst als im Jahre 1879 die Preußische Landesaufnahme den Normalhöhenpunkt in Berlin schuf und in den folgenden Jahren ihre ersten Höhenfestpunktsschleifen durch Schlesien führte, war es möglich, den städtischen Festpunkten Höhen über N. N. zu geben.

Da die Stadt Breslau seit Gründung des Reiches wesentlich an Ausdehnung zugenommen hatte, die Pegelschilder zu etwa 60% verloren gegangen waren und sich somit das Bedürfnis nach Höhenfestpunkten überall geltend machte, wurde das Städtische Vermessungsamt im Anfang des Jahrhunderts beauftragt, eine neue Feineinwägung von hoher Genauigkeit auszuführen. In den Jahren 1903 bis 1904 wurden außer den noch vorhandenen 85 Pegelschildern 420 neue Festpunkte bestimmt. Für die Höhenmarken wurde eine andere Form, der Bolzen, gewählt. Der gußeiserne Bolzen hat einen tonnenförmigen Kopf, auf dessen Vorderseite die Nummer mit dem aus dem Stadtwappen entnommenen „W“ aufgegossen ist. Die Einwägung wurde an die Höhenmarke der Landesaufnahme am Turm der Elisabethkirche angeschlossen. Obwohl auch die übrigen Punkte der Landesaufnahme im Stadtgebiet eingemessen wurden, so konnten sie bei der Ausgleichung des Netzes wegen der damals bereits festgestellten Ungenauigkeiten verschiedener Festpunkte nicht berücksichtigt werden. Die Ergebnisse wurden in einem Verzeichnis, betitelt „Höhenfestpunkte in Breslau und der nächsten Umgebung“, veröffentlicht.

Um nun in den folgenden Jahren, entsprechend der fortschreitenden Bebauung im Stadtgebiete, den Mangel an weiteren Festpunkten abzustellen, fanden ergänzende Feineinwägungen in größeren Zeitabständen statt. So wurde in den Jahren 1906 bis 1908 eine größere Feineinwägung ausgeführt. Die Höhen der Punkte wurden mit denen der Höhenbestimmung aus den Jahren 1903 und 1904 in der zweiten Auflage des Verzeichnisses veröffentlicht. Von kleineren Einwägungen sind die von 1916 bis 1918 und 1922 bis 1923 zu erwähnen. Ihre Ergebnisse wurden der Öffentlichkeit durch Nachträge bekanntgegeben.

Nach Beendigung des Krieges wuchsen die städtischen Belange in den Vororten ständig. Demzufolge erstreckten sich auch die Arbeiten des Städtischen Vermessungsamtes auf diese Gebiete. Überall machte sich ein Mangel an Höhenfestpunkten empfindlich fühlbar. Die Hauptschleifen der Landesaufnahme aus den achtziger Jahren waren zum Teil veraltet. Die noch

vorhandenen Höhenpunkte waren in ihrer Höhenlage unsicher. So trat denn das Vermessungsamt an die Landesaufnahme mit der Bitte heran, ihre Hauptschleifen durch Breslau zu erneuern und diese Züge durch weitere Schleifen im eingemeindeten Gebiet zu ergänzen. Die Landesaufnahme zeigte hierfür das größte Entgegenkommen und führte diese Arbeiten in den Jahren 1924 bis 1927 aus. Hiermit wurde die Grundlage für die große Feineinwägung in den folgenden Jahren geschaffen.

Auf Grund der neuen Aufnahmen berechnete die Landesaufnahme die Höhe der Höhenmarke an der Elisabethkirche mit 120,637 m im Gegensatz zur alten Höhe 120,655 m aus den achtziger Jahren. Wie schon oben angeführt, gründete sich die Feineinwägung von 1903 nur auf diesen Punkt. Infolgedessen gab es nun in Breslau Höhenfestpunkte, deren Höhen sich auf Nullpunkte bezogen, die voneinander um den Betrag von durchschnittlich 18 mm abwichen. Im Jahre 1928 wurde die Eingemeindung von etwa 12 510 ha vollzogen. Die Nachfrage der beteiligten städtischen und anderen Verwaltungen nach Festpunkten war groß. Erfahrungsgemäß veralten alle Einwägungen von hoher Genauigkeit, namentlich in Großstädten, innerhalb von 25 bis 30 Jahren dadurch, daß ein ständiger Abgang von Mauerbolzen im alten Stadtgebiet durch Abbruch von Häusern eintritt oder infolge der häufigen Straßenaufbrüche mit tiefen Rohrverlegungen Senkungen der Häusergründungen vorkommen. Die Steinpfeiler an den Ausfallstraßen sind besonders gefährdet durch Straßenaufbrüche, anderweitige Aufteilung des Straßenkörpers, Einbau von Gleisen, Kanälen usw. So waren im alten Stadtgebiet im Laufe von 25 bis 30 Jahren fast 50% der Bolzen aus den Jahren 1903 bis 1908 unbrauchbar geworden oder verloren gegangen. Aus allen diesen Gründen war es zwingend notwendig, das Höhenfestpunktnetz der inneren Stadt zu erneuern und gleichzeitig das eingemeindete Stadtgebiet mit einem neuen Netz zu überziehen. Durch das Städtische Vermessungsamt wurde in den Jahren 1929 bis 1931 für Groß Breslau und seine nächste Umgebung, einschließlich der Rieselgüter Ranfern, Weidenhof, Steine und Wüstendorf, eine vollständig in sich geschlossene Feineinwägung geschaffen.

In diesem Zeitraum wurden insgesamt 1418 Höhenfestpunkte neu bestimmt, wobei eine Strecke von etwa 654 km zurückgelegt wurde. Die örtliche Bestimmung einschließlich der Verfestigungsarbeiten nahm einen Zeitraum von 393 Tagen in Anspruch. Bei den Verfestigungsarbeiten wurden insgesamt 964 Mauerbolzen in möglichst unterkellerten Gebäuden und gut gegründeten Bauwerken eingelassen und 136 Steinpfeiler in Gegenden versehen, wo zuverlässige Bauwerke für Mauerbolzen fehlten. Der Steinpfeiler steht in einer frostsicheren, 1—1,20 m tiefen Betongründung von $0,8 \times 0,8 \times 0,3$ m Mächtigkeit. Außer den verfestigten Höhenmarken wurden die noch brauchbaren alten Festpunkte der Stadt und die der fremden Behörden und Privatunternehmungen mit in die Neubestimmung einbezogen. Es befinden sich nunmehr beim Abschluß der Höhenbestimmung einschließlich der von der Landesaufnahme bestimmten Punkte 1766 Bolzen im jetzigen Stadtgebiete.

Zur Einwägung ist noch zu bemerken, daß sie nach Art der verbesserten Schnelleinwägung (Signalnivelllement) der Preussischen Landesaufnahme ausgeführt wurde. Dazu wurden das Reißnivellierinstrument III mit Keilstricheinstellung und die Feineinwägungslatten mit Invarband benutzt. Die Beobachtungen wurden ausgeführt vom Frühjahr bis zum Herbst in den frühen Morgenstunden, also vom Tagesanbruch bis etwa 8 Uhr und in den späten Nachmittagsstunden von 16½ bis 20 Uhr, wo verbürgt gute Sichten, frei vom Flimmern der Luft, vorhanden sind. Die Zielweiten wurden höchstens bis 50 m gewählt.

Die Höhen der Festpunkte sind nach Ausgleichung und Berechnung auf $\frac{1}{10}$ mm gewonnen worden. Im Verzeichnis sind nur ganze Millimeter angegeben. Die Bolzen 1—1972 sind städtische Punkte, die von 2001—2207 sind Punkte anderer Behörden und von Privatunternehmungen. Die städtischen Festpunkte tragen sämtlich auf der Stirn des Kopfes das dem Stadtwappen entnommene „W“ und darunter die Nummer. Die älteren Bolzen 1—756 sind aus Gußeisen mit erhabenen Ziffern, die neueren aus Schmiedeeisen mit eingeschlagenen Ziffern

gefertigt. Die erstere Art der Bolzen hat sich nicht bewährt, da der Kopf die erhabenen Ziffern allzu schnell zerstört. Die Erfahrung lehrte außerdem, daß die Köpfe leicht abschlagbar sind. Zur besseren Entzifferung der alten unleserlichen Bolzennummern wurden über diese Bolzen Messingschilder mit der Aufschrift Niv. P. und der Nummer angebracht, z. B. „Niv. P. 134“. Die nicht städtischen Punkte über 2000 erhielten ebenfalls mit Ausnahme der Steinfeilerbolzen Messingschilder mit den städtischen Nummern. Alle übrigen Punkte haben keine Schilder.

Alle im Verzeichnis nicht aufgeführten Nummern beziehen sich auf Höhenfestpunkte, die im Laufe der Jahre verloren gegangen sind oder von uns beseitigt werden mußten. Ein einmal unbrauchbar gewordener Bolzen wird nicht wieder eingesetzt, auch seine Nummer wird nicht wieder verwendet, um Irrtümer zu vermeiden.

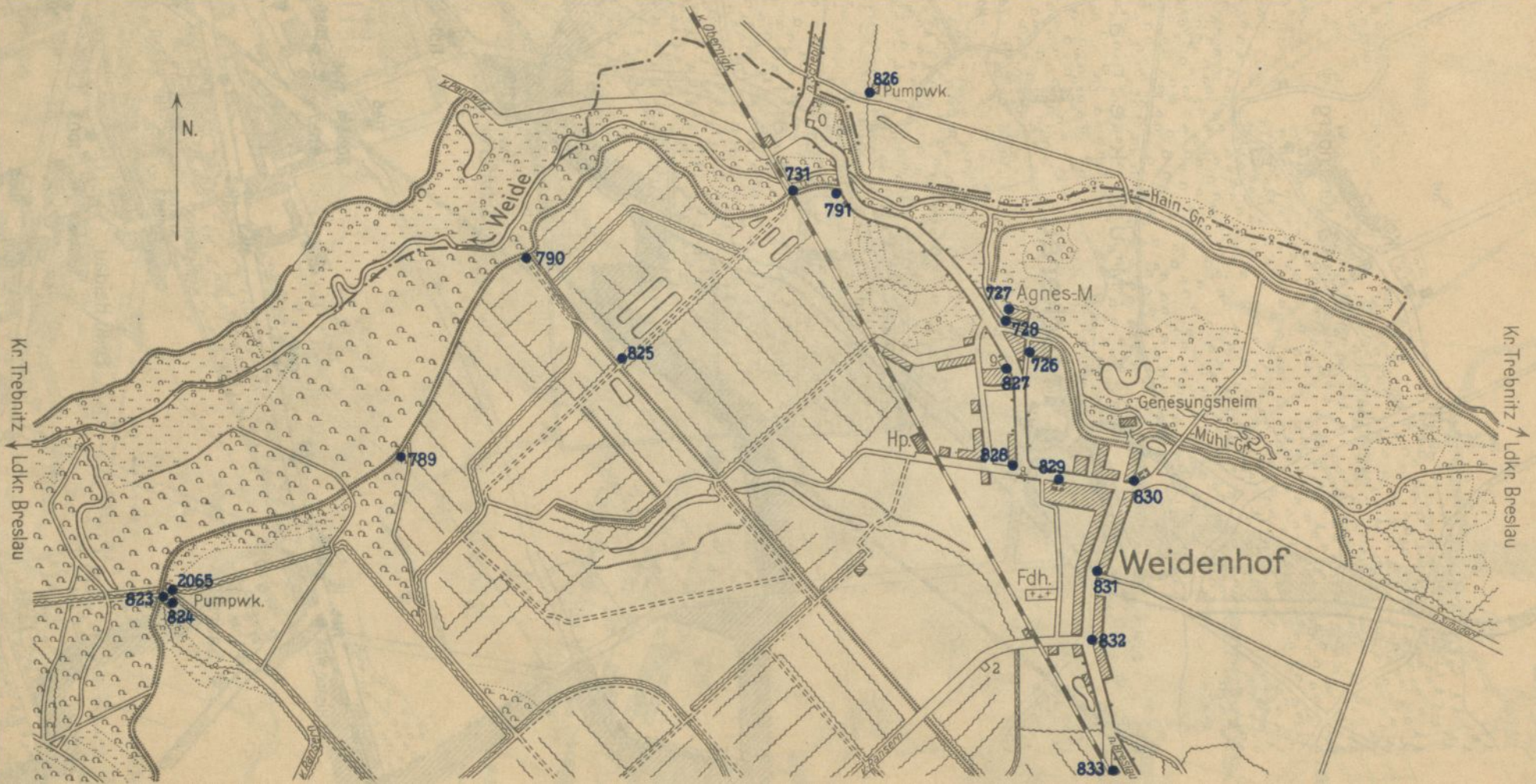
Es werden alle Beteiligten hiermit gebeten, uns in der Erhaltung des jetzt vorhandenen Höhenmesses zu unterstützen und dem Städtischen Vermessungsamte, hier, Blücherplatz 16, jegliche Veränderung eines Bolzens anzuzeigen.

Alle bisher veröffentlichten Höhenfestpunktverzeichnisse werden durch die Veröffentlichung dieser dritten Auflage außer Geltung gesetzt.

Breslau, im Juli 1932.

Städtisches Vermessungsamt.

Lörke Brademann.

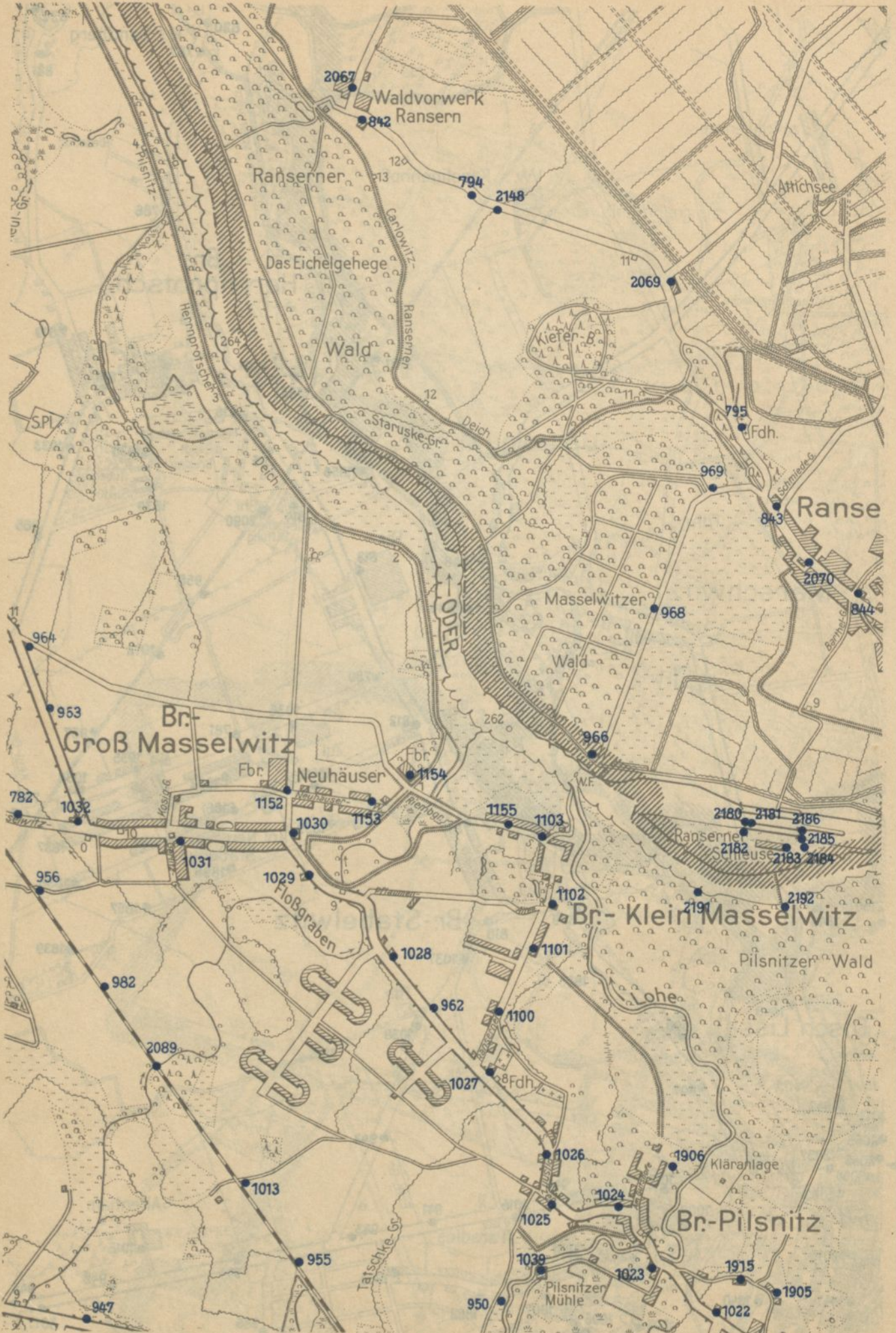


Anschluß Pl. 4 u. 5



Anschluß an Pl.10

Anschluß an Pl. 1

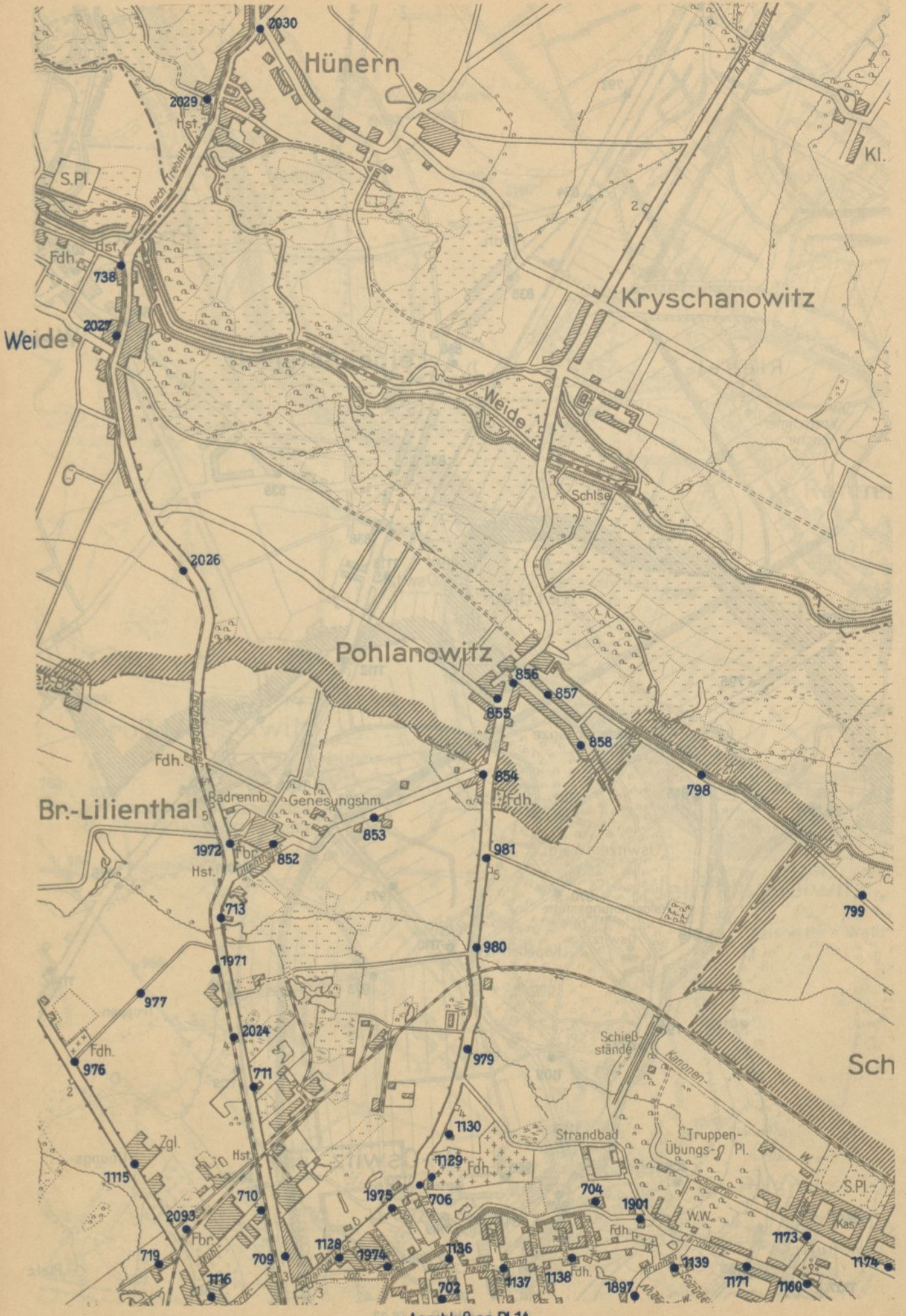


Anschluß an Pl.12

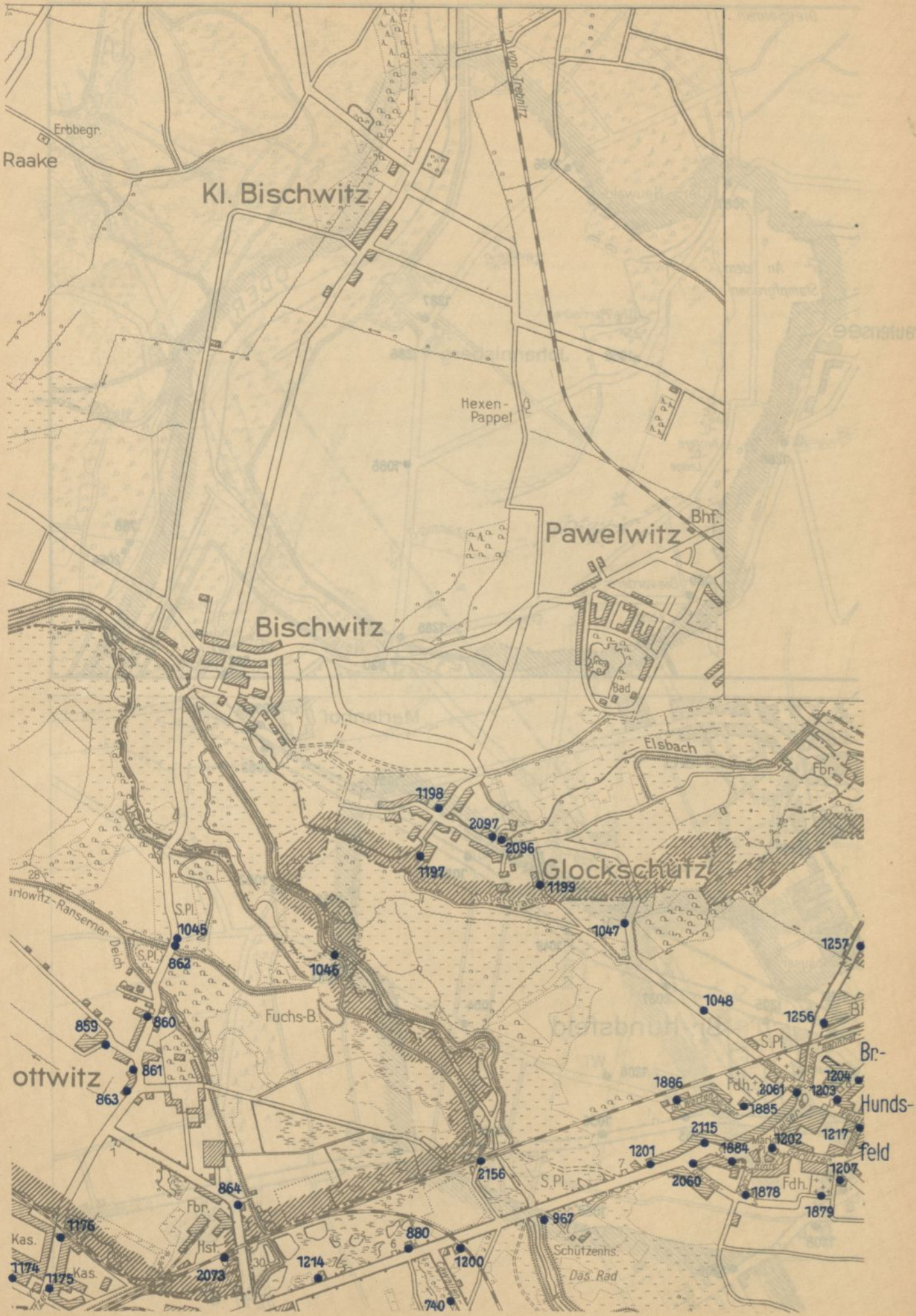
Anschluß an Pl. 1



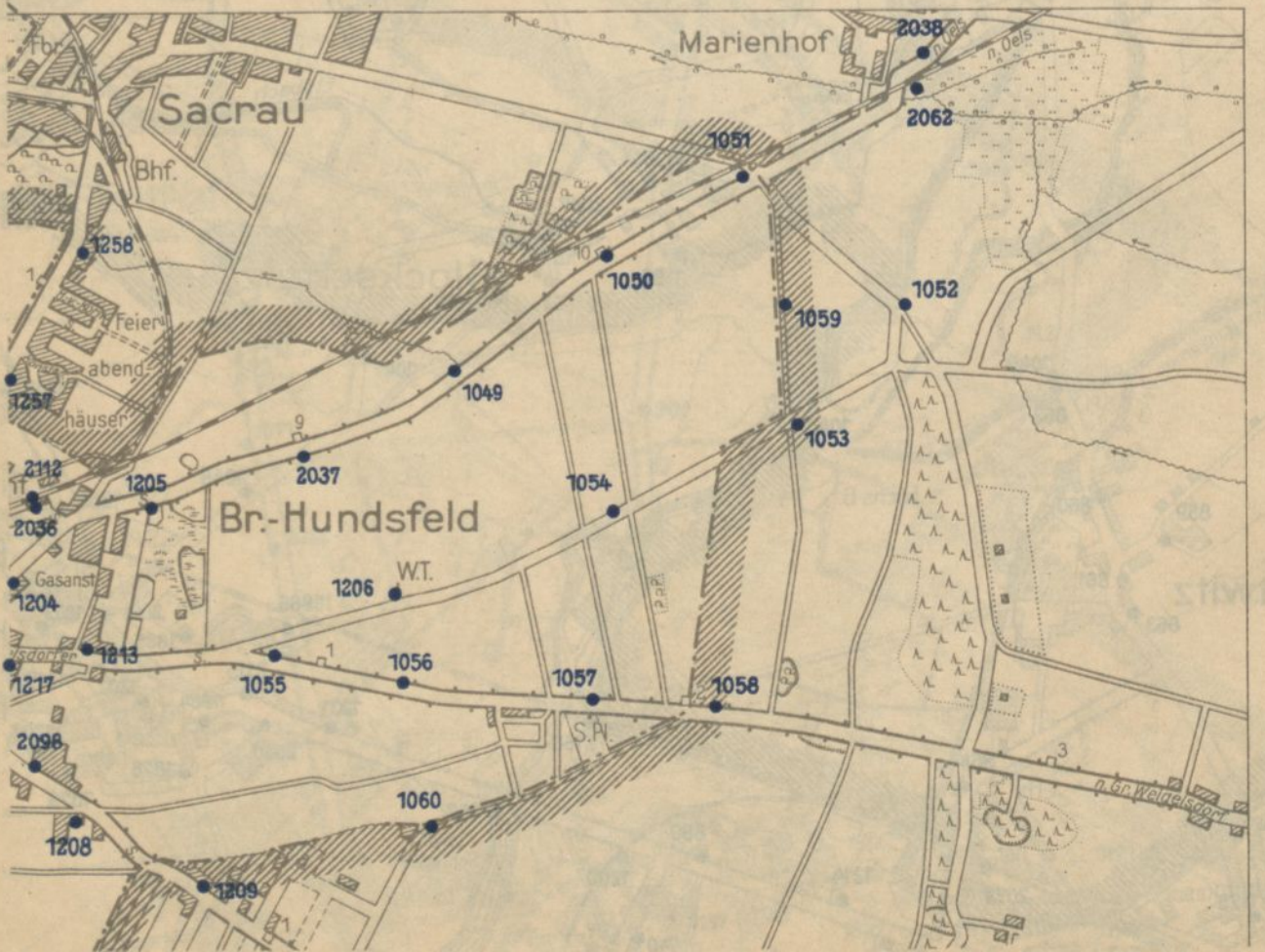
Anschluß an Pl. 13



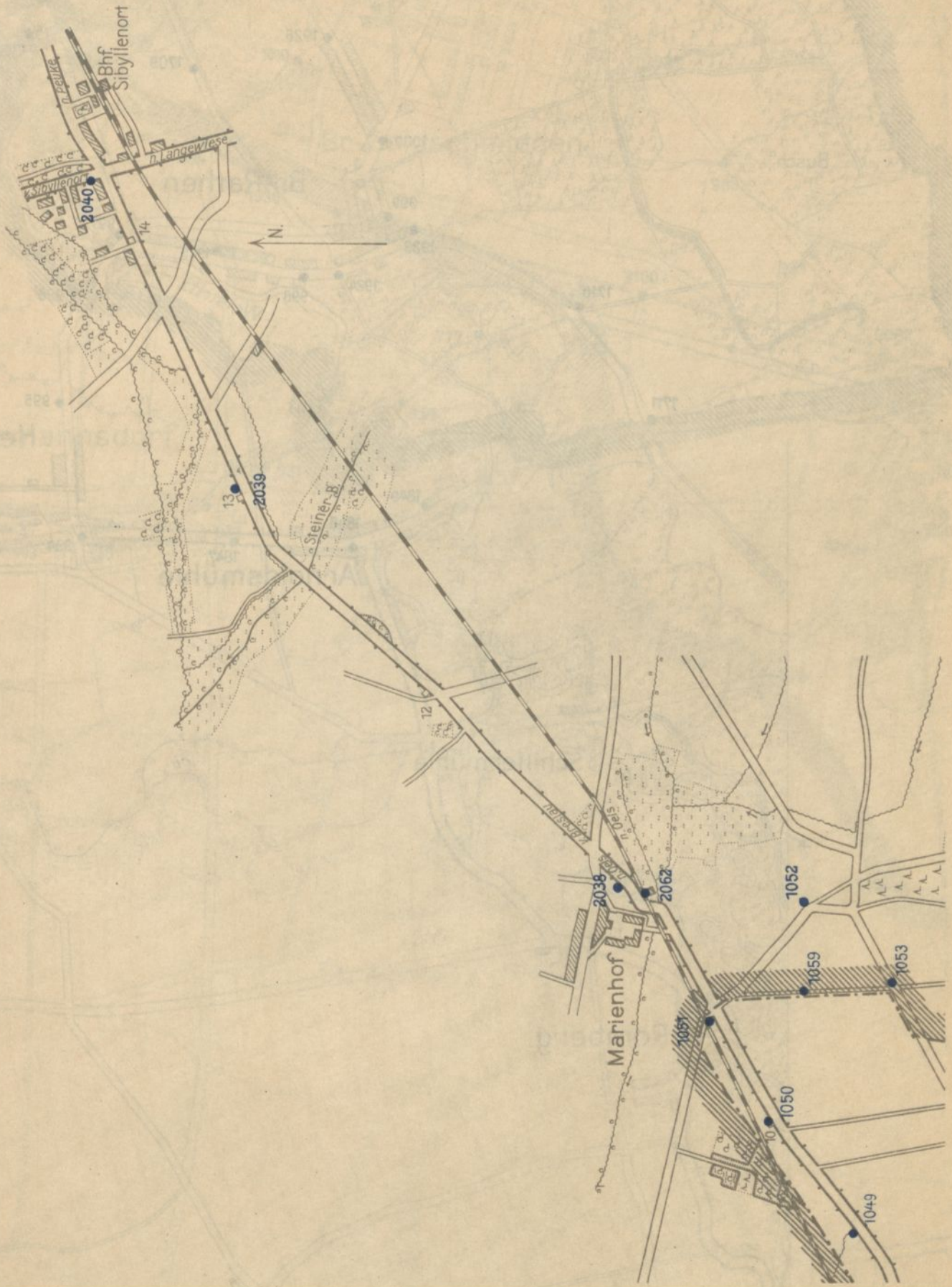
Anschluß an Pl. 14



Anschluß an Pl. 15

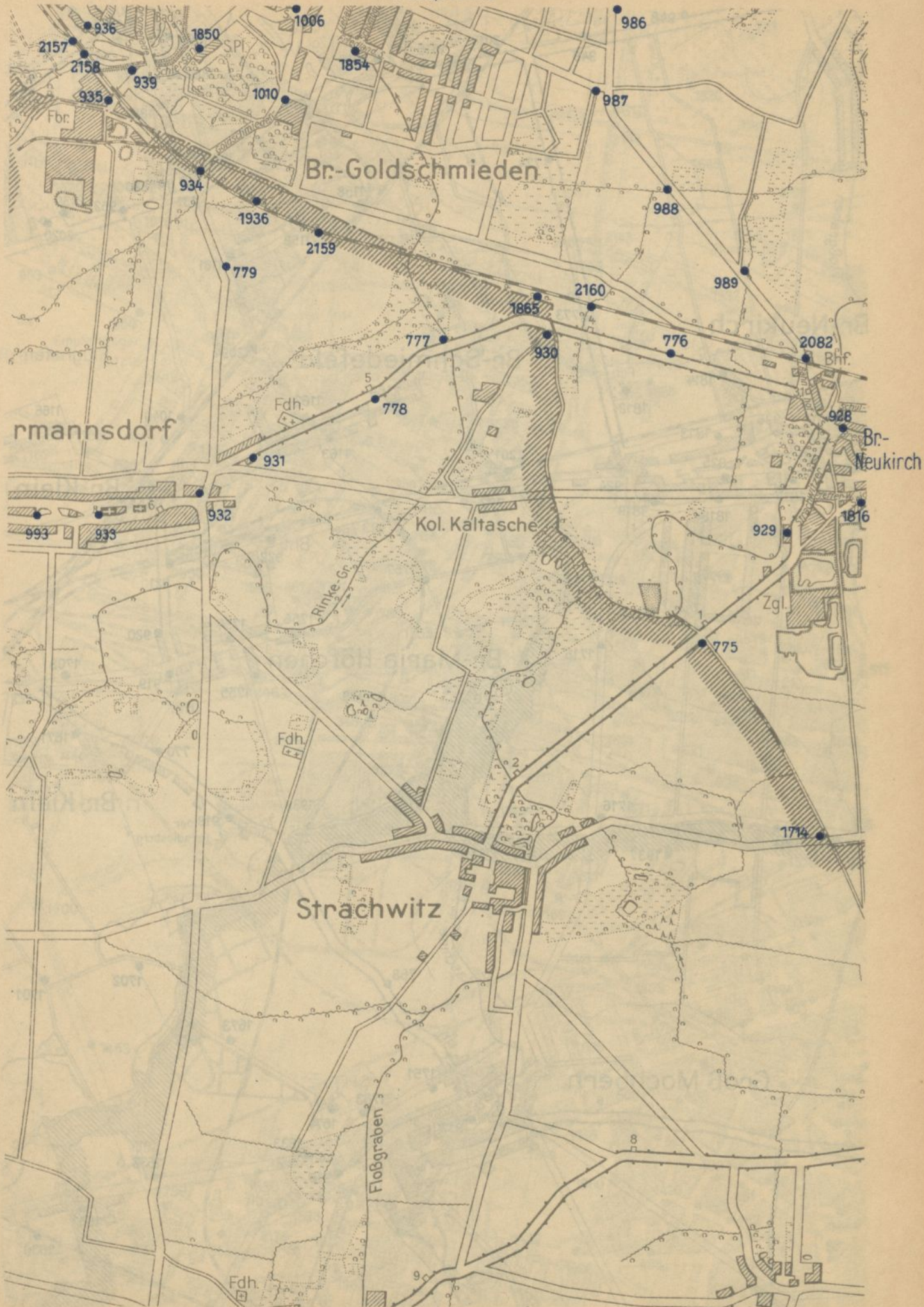


Anschluß an Pl. 16

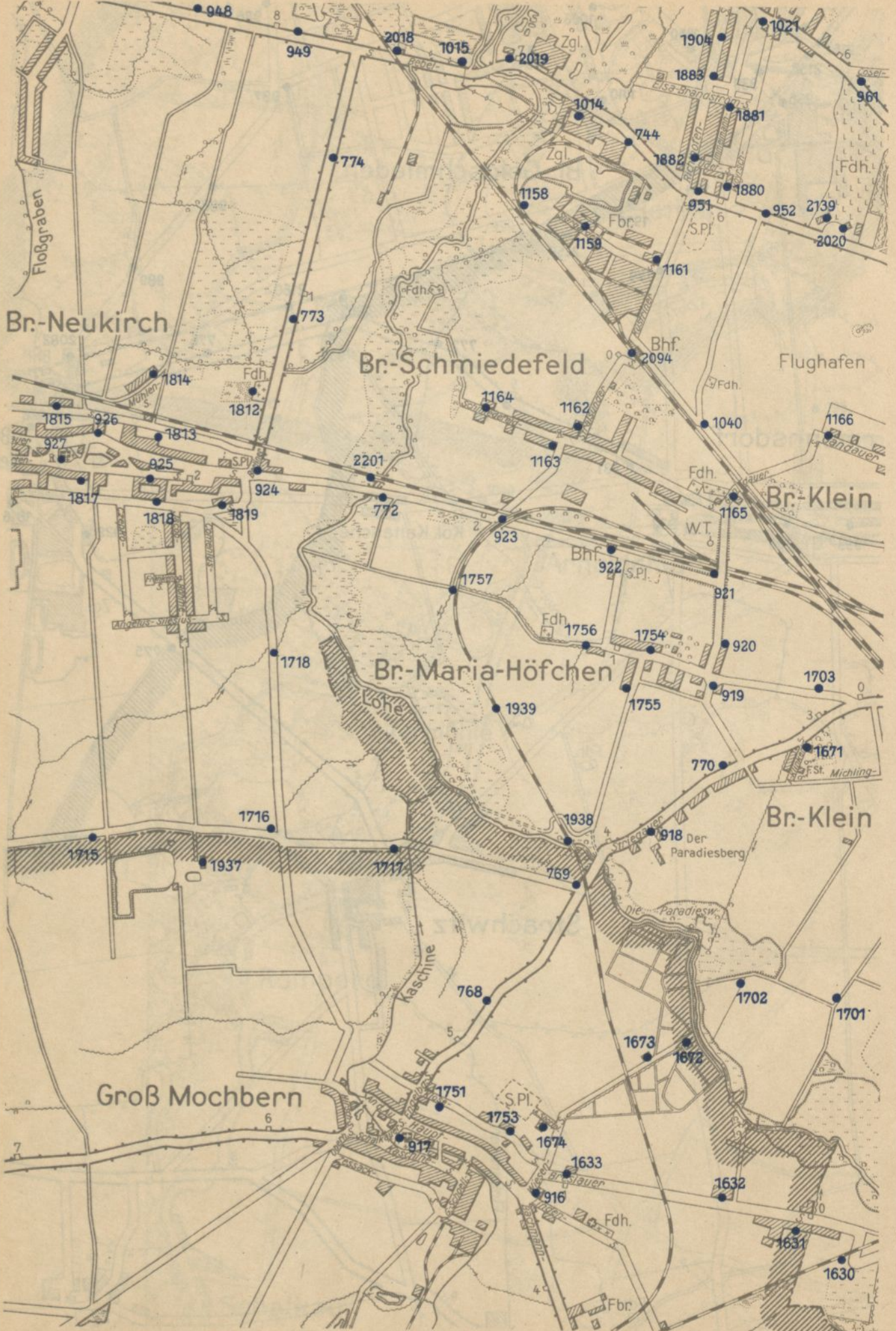




Anschluß an Pl. 3

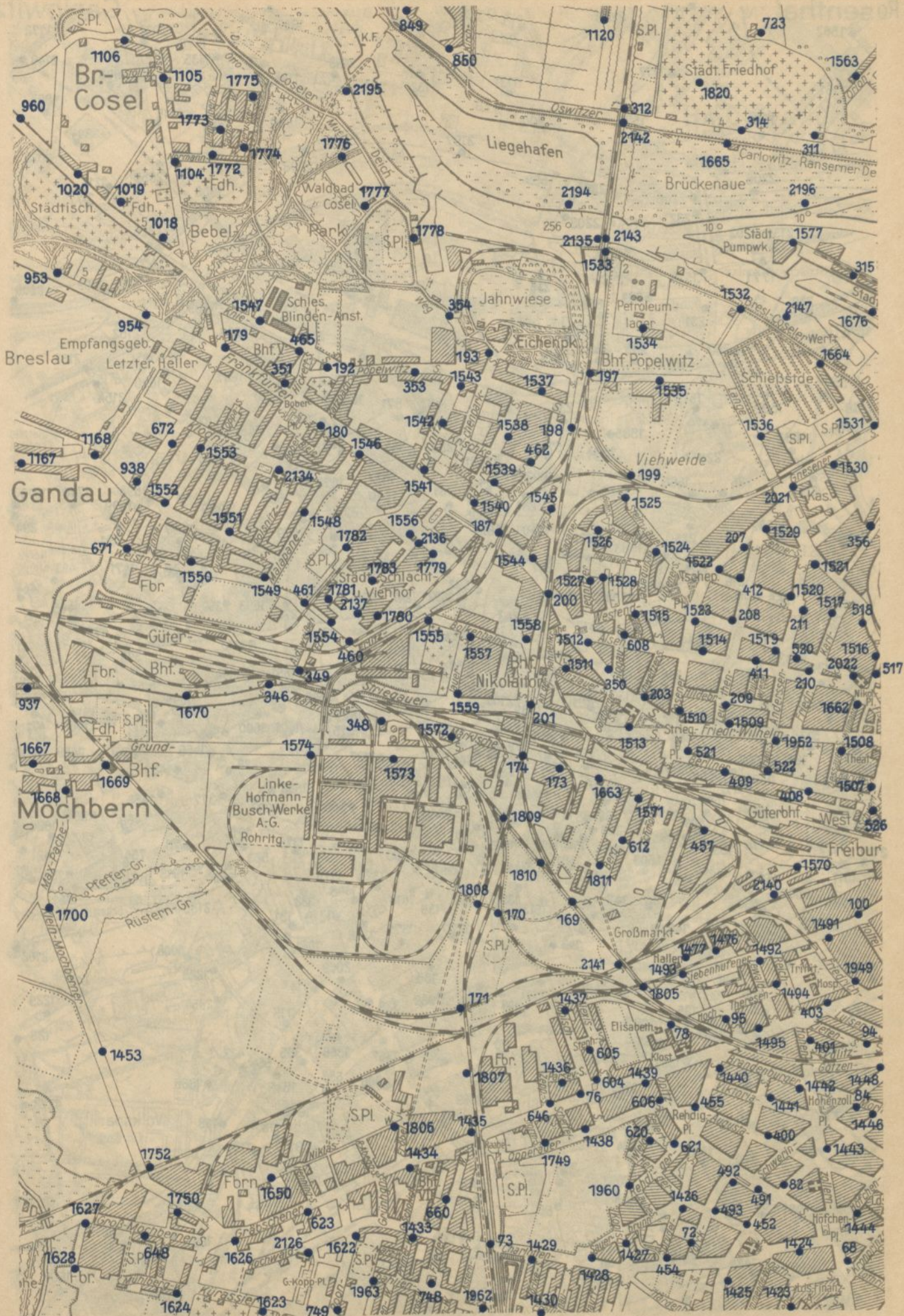


Anschluß an Pl. 4



Anschluß an Pl. 17

Anschluß an Pl. 5



Anschluß an Pl. 18



Anschluß an Pl. 7

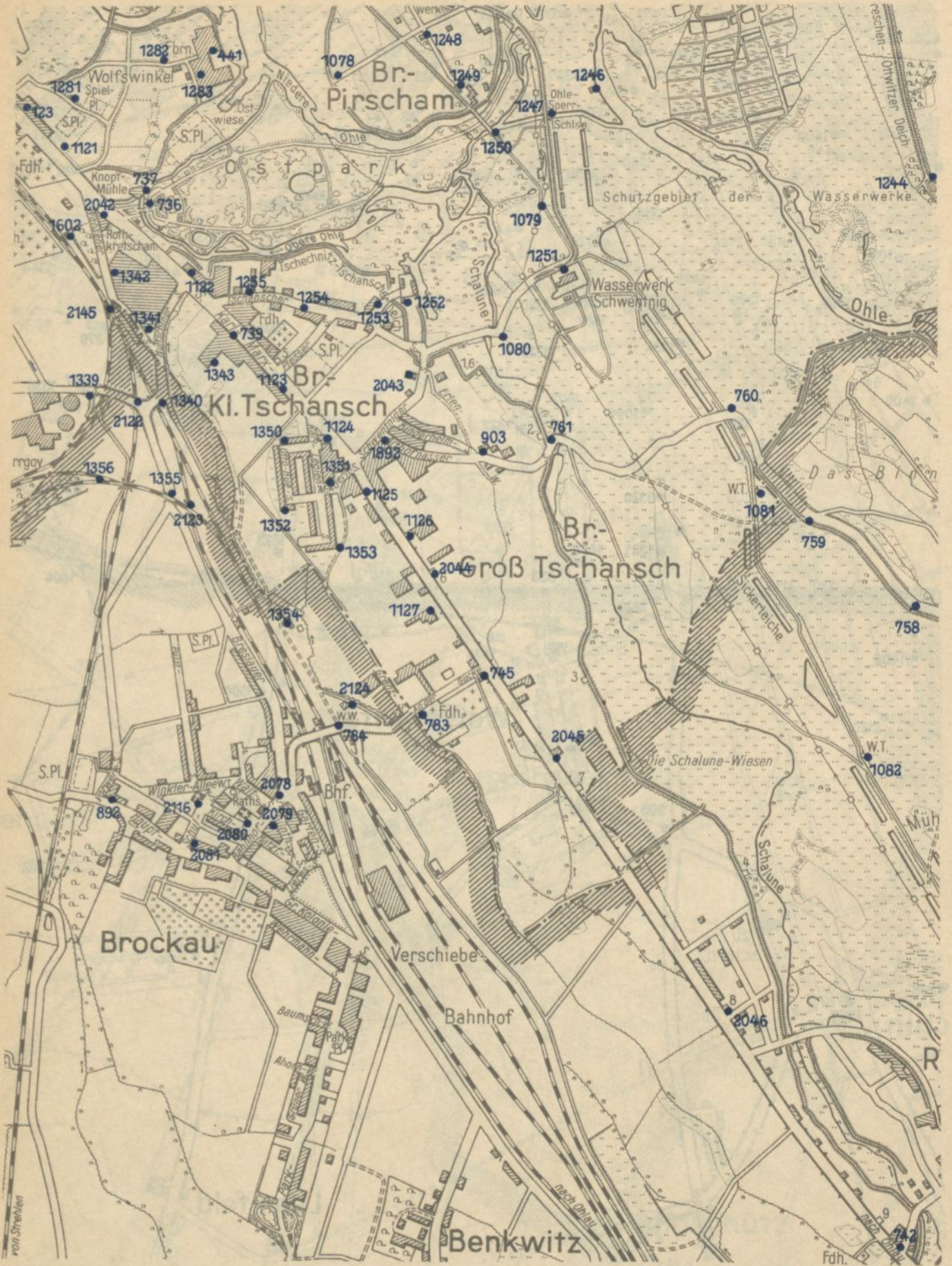


Anschluß an Pl. 20

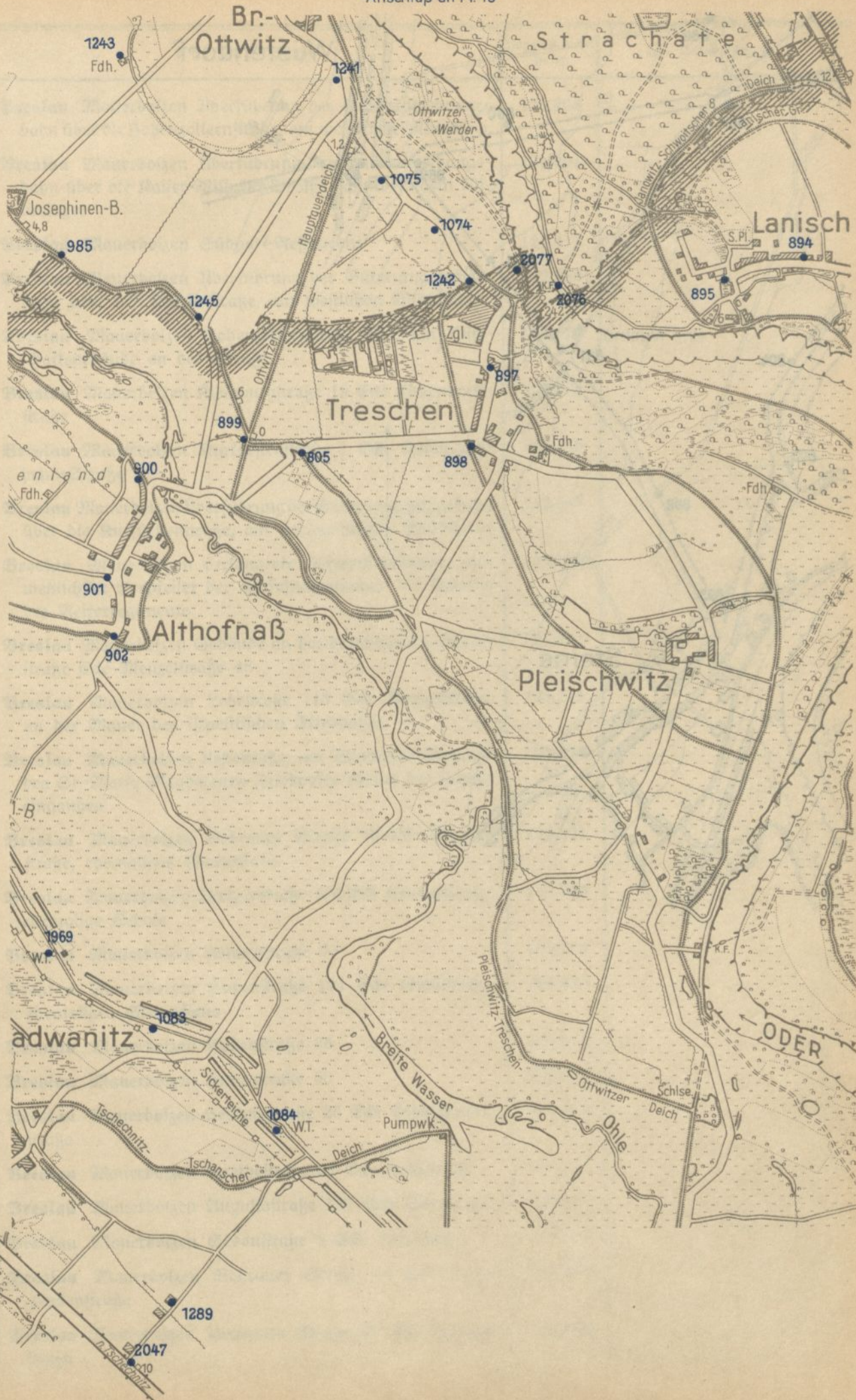


Anschluß an Pl. 12

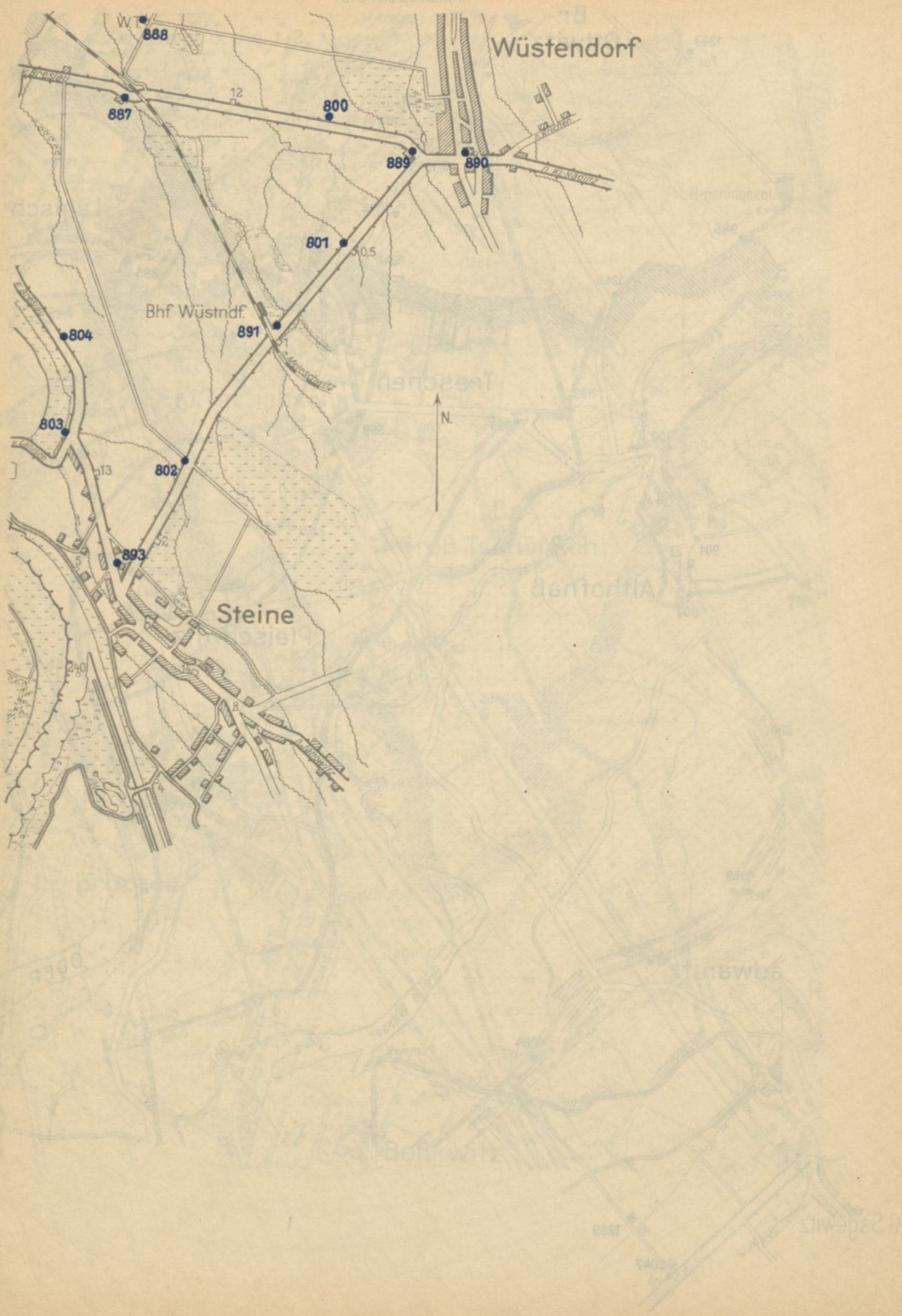




Anschluß an Pl. 16



Kl. Sagewitz



Nr.	Art und Lage	Höhe üb.N.N. in m	Bemerkungen
1	Breslau Mauerbolzen Überführung der Güterumgebungsbahn über die Hohenzollernstraße, am westlichen Widerlager	123,408	
2	Breslau Mauerbolzen Überführung der Güterumgebungsbahn über die Kaiser-Wilhelm-Straße, am westlichen Widerlager	124,391	
3	Breslau Mauerbolzen Südpark-Restaurant	124,417	
4	Breslau Mauerbolzen Überführung der Güterumgebungsbahn über die Trentinstraße, am westlichen Widerlager	122,993	
6	Breslau Mauerbolzen Hohenzollernstraße 155, am Wirtschaftsgebäude an der Straße	124,596	
8	Breslau Mauerbolzen Kleinburgstraße 19 Ecke Eichendorffstraße	124,364	
18	Breslau Mauerbolzen Kurfürstenstraße 2 Ecke Kaiser-Wilhelm-Straße	125,145	
21	Breslau Mauerbolzen Überführung der Güterumgebungsbahn über die Kurfürstenstraße, am nordwestlichen Widerlager	122,647	
24	Breslau Mauerbolzen verlängerte Scharnhorststraße, südwestlichster Torpfeiler der Umfassungsmauer der Kaserne des Reiterregiments	123,260	
29	Breslau Mauerbolzen Gebäude an der verlängerten Friebestraße Ecke Menzelstraße 48	127,114	
33	Breslau Mauerbolzen Lohestraße 113 Ecke Menzelstraße, an der Mauer des israelitischen Friedhofes	125,115	
35	Breslau Mauerbolzen Lohestraße, am Beamtenwohnhaufe des St.-Maria-Magdalenen-Friedhofes südlich des Haupteinganges	125,370	
40	Breslau Mauerbolzen Bohrauer Straße 96 Ecke Menzelstraße, ehemaliges Steuerhaus	124,391	
44	Breslau Mauerbolzen Herdainstraße 126 Ecke Helmutstraße, ehemalige Schule	126,786	
45	Breslau Mauerbolzen Helmutstraße 50	125,984	
47	Breslau Mauerbolzen Hubenstraße 121 Ecke Steinstraße, ehemaliges Steuerhaus	124,639	
48	Breslau Mauerbolzen Hubenstraße 96	122,825	
49	Breslau Mauerbolzen Hubenstraße 50	121,137	
50	Breslau Mauerbolzen Herdainstraße 25 Ecke Lehmgrubenstraße	120,410	
53	Breslau Mauerbolzen Goethestraße 91 Ecke Lohestraße	121,482	
54	Breslau Mauerbolzen AugustasträÙe 147 Ecke Lohestraße	120,983	
55	Breslau Mauerbolzen Sedanstraße 2 Ecke Lohestraße	120,407	
56	Breslau Mauerbolzen Bohrauer Straße 14 Ecke Lehmgrubenstraße	120,225	
57	Breslau Mauerbolzen Bohrauer Straße 69 Ecke AugustasträÙe	121,290	

Nr.	Art und Lage	Höhe üb.N.N. in m	Bemerkungen
123	Breslau Mauerbolzen Ofener Straße 124	121,753	
124	Breslau Mauerbolzen Morgenaufstraße 5, am Ohledeich	119,412	
126	Breslau Mauerbolzen Morgenaufstraße 2, am Saalbau des Gesellschaftshauses zum Ostpark	118,455	
128	Breslau Mauerbolzen Morgenaufstraße 16, Gasthaus Wappenhof	119,513	
131	Breslau Mauerbolzen Mauritiusbrücke, am nordöstlichen Geländerpfeiler	121,507	
132	Breslau Mauerbolzen Am Ohlauufer 36	120,230	
136	Breslau Mauerbolzen Paradiesstraße 9	118,832	
138	Breslau Mauerbolzen Feldstraße 22 Ecke Klosterstraße	120,738	
139	Breslau Mauerbolzen Breite Straße 22	118,868	
140	Breslau Mauerbolzen Kirchstraße 13 Ecke Breite Straße	118,633	
142	Breslau Mauerbolzen Ritterplatz 15, Oberlandesgericht	118,741	
143	Breslau Mauerbolzen Dominikanerplatz 6 Ecke Kirchstraße	119,063	
145	Breslau Mauerbolzen Neue Gasse 6	119,872	
146	Breslau Mauerbolzen Weidenstraße, am Generallandschaftsgebäude	119,668	
147	Breslau Mauerbolzen Kleine Groshengasse 4	118,786	
148	Breslau Mauerbolzen Schweidnitzer Straße 23, Stadttheater	119,705	
149	Breslau Mauerbolzen Schloßstraße 6 Ecke Karlstraße	118,695	
150	Breslau Mauerbolzen Graupenstraße 15, Neue Börse	119,481	
153	Breslau Mauerbolzen Sieben-Rade-Ohle 11/13, am Gebäude der ehemaligen Sparkasse	118,427	
154	Breslau Mauerbolzen Blücherplatz 16, Alte Börse	119,769	
158	Breslau Mauerbolzen Schuhbrücke 9/11 Ecke An der Magdalenenkirche, ehemaliges Magdalengymnasium	120,967	
162	Breslau Mauerbolzen Universitätsplatz 1, Universität	118,348	
163	Breslau Mauerbolzen Stodgasse Ecke Burgstraße, Universität	118,149	
164	Breslau Mauerbolzen Burgfeld 8	117,840	
165	Breslau Mauerbolzen Königsplatz 8	118,761	
166	Breslau Mauerbolzen Fahnstraße 12	118,360	
169	Breslau Mauerbolzen Überführung der Breslau-Posener Eisenbahnstrecke über die Bergstraße, an der nördlichen Flügelmauer des nordwestlichen Widerlagers	118,752	
170	Breslau Mauerbolzen verlängerte Bergstraße, Eisenbahnüberführung über den Pfeffergraben	118,552	
171	Breslau Mauerbolzen Überführung der Güterumgebungsbahn über die Strecke Breslau-Slogau, am nördlichen Widerlager	120,482	
173	Breslau Mauerbolzen Märkische Straße 80	118,917	

Nr.	Art und Lage	Höhe üb. N.N. in m	Bemerkungen
174	Breslau Mauerbolzen Märkische Straße, Überführung der Eisenbahnstrecke Breslau-Posen, am südlichen Widerlager	119,016	
179	Breslau Mauerbolzen Frankfurter Straße 209	117,222	
180	Breslau Mauerbolzen Frankfurter Straße 152	116,918	
187	Breslau Mauerbolzen westliche Eisenbahnüberführung über die Frankfurter Straße (an der Grenzstraße), am nördlichen Widerlager	116,029	
192	Breslau Mauerbolzen Pöpelwitzstraße 97 Ecke Knießstraße, evangelisches Missionshaus	115,844	
193	Breslau Mauerbolzen Eichenparkstraße 44	116,329	
197	Breslau Mauerbolzen Dammstraße, Eisenbahnüberführung am Bahnhof Breslau-Pöpelwitz, am nördlichen Widerlager	115,214	
198	Breslau Mauerbolzen Grenzstraße, 1. Eisenbahnüberführung südlich der Pöpelwitzstraße, am nördlichen Widerlager	115,364	
199	Breslau Mauerbolzen Steinauer Straße, Überführung der Eisenbahn Breslau-Odertor nach Breslau-Pöpelwitz, am östlichen Widerlager	113,551	
200	Breslau Mauerbolzen östliche Eisenbahnüberführung über die Frankfurter Straße (Posener Bahn), am südwestlichen Widerlager	117,410	
201	Breslau Mauerbolzen Überführung der Eisenbahnstrecke Breslau—Posen über die Striegauer Straße, am nördlichen Widerlager	119,002	
203	Breslau Mauerbolzen Frankfurter Straße 17 Ecke Schweizerstraße	116,152	
207	Breslau Mauerbolzen Posener Straße 89	115,494	
208	Breslau Mauerbolzen Westendstraße 53/55 Ecke Leuthenstraße	115,502	
209	Breslau Mauerbolzen Leuthenstraße 11 Ecke Hildebrandtstraße	116,414	
210	Breslau Mauerbolzen Alsenstraße 15 Ecke Friedrich-Karl-Straße	118,830	
211	Breslau Mauerbolzen Anderssenstraße 47/53	116,185	
213	Breslau Mauerbolzen Königsbrücke, am südöstlichen Geländerpfeiler	118,396	
214	Breslau Mauerbolzen Verderstraße 50, Lagerhaus, Seite An der Königsbrücke	116,986	
216	Breslau Mauerbolzen Wilhelmsbrücke	118,460	
218	Breslau Mauerbolzen Verderstraße 11	118,455	
222	Breslau Mauerbolzen Humboldtstraße 13 Ecke Paulinenstraße	116,778	
223	Breslau Mauerbolzen Mehlgasse 46/48	116,166	
224	Breslau Mauerbolzen Schießwerderstraße 19 Ecke Kohlenstraße	116,043	
225	Breslau Mauerbolzen Schießwerderstraße 45 Ecke Am Wäldchen	116,285	

Nr.	Art und Lage	Höhe üb. N.N. in m	Bemerkungen
226	Breslau Mauerbolzen Schießwerderstraße 69 Ecke Schießwerderplatz	116,843	
228	Breslau Mauerbolzen Sankt-Bonifatius-Kirche am Bänderplatz	115,830	
230	Breslau Mauerbolzen Stadthafen, Speicher 3	116,447	
231	Breslau Mauerbolzen Rathenaufstraße 7 Ecke Einbaumstraße, an der Umfassungsmauer des Gefängnisses	116,248	
232	Breslau Mauerbolzen Rathenaubrücke, an der Innenseite der östlichen Geländermauer	121,248	
233	Breslau Mauerbolzen Liebigstraße Ecke Hermannstraße, Nebengebäude der Irrenanstalt	116,985	
234	Breslau Mauerbolzen Einbaumstraße 25, städtische Irrenanstalt	114,848	
235	Breslau Mauerbolzen Bergmannstraße 12	114,931	
236	Breslau Mauerbolzen Trebnitzer Straße 29/37, städtische Gasanstalt III, Pfortnerhäuschen	116,965	
237	Breslau Mauerbolzen Trebnitzer Straße 54	116,890	
238	Breslau Mauerbolzen Trebnitzer Straße 25/27, Claassensche Stiftung	114,605	
240	Breslau Mauerbolzen Matthiasplatz 10 Ecke Enderstraße	115,881	
241	Breslau Mauerbolzen Matthiasplatz 1 Ecke Peuckerstraße	117,151	
243	Breslau Mauerbolzen Hinterbleiche 6	117,939	
245	Breslau Mauerbolzen Sandkirche, Neue Sandstraße	119,201	
246	Breslau Mauerbolzen Sneyfenauplatz 2	119,847	
247	Breslau Mauerbolzen Kreuzstraße 24 Ecke Sternstraße	117,594	
248	Breslau Mauerbolzen Lehmduhm 3, Bänder-Oberrealschule	118,368	
249	Breslau Mauerbolzen Lehmduhm 14 Ecke Blücherstraße	118,095	
250	Breslau Mauerbolzen Rosenstraße 2 Ecke Matthiasstraße, Katharinenkirche	117,306	
251	Breslau Mauerbolzen Rosenstraße 24 Ecke Ottostraße	116,407	
252	Breslau Mauerbolzen Wörther Straße 25	115,638	
253	Breslau Mauerbolzen Waterloostraße 27 Ecke Weizenburger Straße	116,247	
254	Breslau Mauerbolzen Adlerstraße 10	117,287	
255	Breslau Mauerbolzen Matthiasstraße 166/168 Ecke Emil-Neufirch-Straße	117,958	
256	Breslau Mauerbolzen Matthiasstraße 183 Ecke Weinstraße	117,875	
257	Breslau Mauerbolzen Matthiasstraße 198/202, am westlichen Torpfeiler der Vorgartenmauer	118,236	
259	Breslau Mauerbolzen Weinstraße 43 Ecke Michaelisstraße	116,827	
261	Breslau Mauerbolzen Oelsnerstraße 1 Ecke Matthiasstraße Nr. 89, Waterlooplatzseite	117,235	

Nr.	Art und Lage	Höhe üb. N.N. in m	Bemerkungen
264	Breslau Mauerbolzen Lehndamm 70	118,347	
265	Breslau Mauerbolzen Michaelisstraße 45	117,006	
268	Breslau Mauerbolzen Bodstraße 18	117,220	
269	Breslau Mauerbolzen Brigittental 26	116,682	
270	Breslau Mauerbolzen Hirschstraße 66	117,472	
271	Breslau Mauerbolzen Mohnhauptstraße 1 Ecke Sternstraße, am Vorgartenpfeiler	117,975	
275	Breslau Mauerbolzen Uferstraße 3	119,746	
276	Breslau Mauerbolzen Uferstraße 12 Ecke Hirschstraße	119,402	
278	Breslau Mauerbolzen Paulstraße 39 Ecke Gertrudenstraße	118,424	
281	Breslau Mauerbolzen Schwalbendamm 14, an der Mauer des Klosters vom guten Hirten	118,329	
284	Breslau Mauerbolzen Tiergartenstraße 51	116,161	
291	Breslau Mauerbolzen verlängerte Hedwigstraße, Wohnge- bäude des Gärtnereibesizers Fellgiebel	116,467	
292	Breslau Mauerbolzen Mittelfeldweg 28, Bruno's Ruh	116,876	
294	Breslau Mauerbolzen Auenstraße 62/64, Scheune	117,162	
298	Breslau Mauerbolzen Hobrechtufer 4, Vorgartenmauer	119,664	
302	Breslau Mauerbolzen Friedrich-Ebert-Straße 32, Vor- gartenmauer	117,675	
303	Breslau Mauerbolzen Friedrich-Ebert-Straße 13	118,022	
308	Breslau Mauerbolzen Fürstenstraße, Bedürfnisanstalt neben dem Grundstück Nr. 111	117,688	
311	Breslau Mauerbolzen Oswizer Straße, Verwaltungsgebäude des städtischen Friedhofes	114,732	
312	Breslau Mauerbolzen Eisenbahnüberführung über die Oswizer Straße, am nördlichen Widerlager	115,203	
314	Breslau Mauerbolzen Oswizer Straße, an einem Grabmal des städtischen Friedhofes, 25 m westlich vom Tor 3	115,200	
315	Breslau Mauerbolzen Stadthafen, Speicher 7	117,194	
329	Breslau Mauerbolzen Brüderstraße, an der Umfassungs- mauer des Bräuerklosters gegenüber der Paradiesstraße	118,228	
330	Breslau Mauerbolzen 1. Überführung der Güterumgehungs- bahn östlich der Hohenzollernstraße, am westlichen Wider- lager	123,617	
331	Breslau Mauerbolzen 1. Überführung der Güterumgehungs- bahn westlich der Bohrauer Straße, am westlichen Widerlager	124,184	
333	Breslau Mauerbolzen 1. Überführung der Güterumgehungs- bahn östlich der Bohrauer Straße, am westlichen Widerlager	123,452	
334	Boischwitz Mauerbolzen 1. Überführung der Güterum- gehungsbahn westlich der Strehlemer Straße, am west- lichen Widerlager	123,952	

Nr.	Art und Lage	Höhe üb. N.N. in m	Bemerkungen
335	Boischwitz Mauerbolzen Überführung der Güterumgehungsbahn über die Strehleener Straße, am westlichen Widerlager	124,576	
336	Breslau Mauerbolzen Strehleener Straße, Beamtenwohnhaus der ehemaligen chemischen Fabrik Silesia längs des nach Westen führenden Feldweges	125,625	
337	Breslau Mauerbolzen Schönstraße 1/3 Ecke Münsterberger Straße, Fabrikgebäude	123,796	
346	Breslau-Klein Mochbern Mauerbolzen Striegauer Straße Nr. 87, Beamtenwohnhaus der Reichsbahn	120,556	
348	Breslau Mauerbolzen Märkische Straße, 1. Beamtenwohnhaus neben der Gasanstalt südwestlich der Eisenbahn Breslau-Liegnitz	120,506	
349	Breslau Mauerbolzen An der weißen Ecke, Rangierbahnhof Mochbern, Stationsvorstandsgebäude	120,544	
350	Breslau Mauerbolzen Glogauer Straße 2 Ecke Frankfurter Straße	116,296	
351	Breslau Mauerbolzen Frankfurter Straße 187	116,956	
353	Breslau Mauerbolzen Pöpelwitzstraße 58	116,253	
354	Breslau Mauerbolzen verlängerte Promnitzstraße, Pförtnerhaus am Hafen der Schlesiſchen Dampfer-Compagnie	116,276	
356	Breslau Mauerbolzen am Breslau-Coseler Deich, Gebäude der Brauerei Rippe bei km 0,2 + 40 m	117,758	
358	Breslau Mauerbolzen an der Rechten Oderufer-Eisenbahnbrücke am Scheibenweg, am nordöstlichen Widerlager, Südostseite	117,311	
360	Breslau Mauerbolzen Kletschkaustraße 50, Verwaltungsgebäude des Stadthafens	115,841	
361	Breslau Mauerbolzen Kletschkaustraße 4	115,546	
363	Breslau Mauerbolzen Vinzenzstraße 59 Ecke Elbingstraße	115,861	
364	Breslau Mauerbolzen Matthiasstraße 107 Ecke Kreuzburger Straße	117,273	
365	Breslau Mauerbolzen Neue Adalbertstraße 106	116,973	
366	Breslau-Carlowitz Mauerbolzen Heinrich-von-Korn-Straße Nr. 2 Ecke An der Brücke	119,034	
367	Breslau Mauerbolzen Parkstraße 34	118,136	
371	Breslau Mauerbolzen Kaiserstraße 28 Ecke Pflaſtenstraße	117,345	
372	Breslau Mauerbolzen Pflaſtenstraße 33	117,666	
377	Breslau Mauerbolzen Marienstraße 2	118,812	
379	Breslau Mauerbolzen Hippelstraße 19	124,765	
380	Breslau Mauerbolzen Hubenstraße 24	120,442	
381	Breslau Mauerbolzen Brodkauer Straße 18	119,524	
383	Breslau Mauerbolzen Ofener Straße 2 Ecke Hollandwiesenstraße	119,738	

Nr.	Art und Lage	Höhe üb. N. N. in m	Bemerkungen
437	Breslau Mauerbolzen verlängerte Herdainsstraße, Neumannhaus, etwa 350 m südlich der Hffelsteinstraße, am Stallgebäude	125,223	
441	Breslau-Wolfswinkel Mauerbolzen Lagerhaus der Zichorienfabrik von Hillmann	119,828	
443	Breslau Mauerbolzen Dürrgoystraße 13	125,117	
447	Breslau Mauerbolzen an der Scheune der Gärtnerei Münsterberger Straße Ecke der westlich verlängerten Hippelstraße	126,470	
449	Breslau Mauerbolzen Menzelstraße, an der Südwestecke des jüdischen Friedhofes	125,239	
452	Breslau Mauerbolzen Herderstraße 9 Ecke Gabitzstraße	120,266	
454	Breslau Mauerbolzen Sprudelstraße 16 Ecke Charlottenstraße, Sauerbrunnenschule	121,642	
455	Breslau Mauerbolzen Rehdigerstraße 21 Ecke Rehdigerplatz	119,359	
457	Breslau Mauerbolzen Märkische Straße 20	118,528	
458	Breslau Mauerbolzen Herrenstraße 20 Ecke Engelsburg	118,327	
460	Breslau Mauerbolzen Weistritzstraße Ecke Erlitzstraße, an der Umfassungsmauer des Viehhofes	117,611	
461	Breslau Mauerbolzen Weistritzstraße, südwestliche Ecke der Umfassungsmauer des Schlachthofgrundstückes	117,657	
462	Breslau Mauerbolzen Kriechkestraße 1, Volksschule	116,141	
465	Breslau Mauerbolzen Kniestraße 10	116,237	
467	Breslau Mauerbolzen Am Ohlauufer 18 Ecke Garvestraße	119,897	
468	Breslau Mauerbolzen Hirschstraße 28	117,839	
469	Breslau Mauerbolzen Hanjastraße 18 Ecke Vorfigstraße	118,099	
470	Breslau Mauerbolzen Vorfigstraße 56 Ecke Uferzeile	120,712	
471	Breslau Mauerbolzen Kaiserstraße 70 Ecke Luensstraße	117,138	
472	Breslau Mauerbolzen Fürstenstraße 75	117,797	
473	Breslau Mauerbolzen Michaelisstraße, Heimann'sche Stiftung	117,125	
474	Breslau Mauerbolzen Belltafelstraße 15 Ecke Schützenstraße	116,456	
481	Breslau Mauerbolzen Hedwigstraße 58 Ecke Michaelisstraße	117,214	
483	Breslau Mauerbolzen an der nordwestlichen Ecke der Umfassungsmauer der Universitätsnervenklinik in der Luensstraße	116,664	
488	Breslau Mauerbolzen Finkenweg 10, Verwaltungsgebäude des botanischen Schulgartens	117,286	
489	Breslau Mauerbolzen an der Bedürfnisanstalt westlich des Messehofes an der Gustav-Strefemann-Straße	117,450	
491	Breslau Mauerbolzen Opitzstraße 28	120,103	
492	Breslau Mauerbolzen Opitzstraße 38 Ecke Yorkstraße	120,540	

Nr.	Art und Lage	Höhe üb. N.N. in m	Bemerkungen
493	Breslau Mauerbolzen Herderstraße 23 Ecke Nordstraße	120,860	
494	Breslau Mauerbolzen Herdainsstraße 82 Ecke Steinstraße	123,597	
496	Breslau Mauerbolzen Überführung der Schönstraße über die Eisenbahn Breslau—Oppeln, am südwestlichen Widerlager	125,672	
504	Breslau Lippenschild Neumarkt 12	119,252	
507	Breslau Lippenschild Schweidnitzer Straße, Dorotheenkirche	119,250	
508	Breslau Lippenschild Blücherplatz 13, Eichbornbankhaus	120,255	
511	Breslau Lippenschild An der Barbarakirche 4, Allerheiligenhospital	119,746	
512	Breslau Lippenschild Königsplatz 1 Ecke Nikolaistadtgraben	118,243	
517	Breslau Lippenschild Fischergasse 19 Ecke Lorenzgasse	118,247	
518	Breslau Lippenschild Lange Gasse 14/16, Lagerhaus	117,257	
520	Breslau Lippenschild Westendstraße 32	117,729	
521	Breslau Mauerbolzen Striegauer Platz 8 Ecke Berliner Straße	117,761	
522	Breslau Lippenschild Mariannenstraße 18 Ecke Berliner Straße	117,251	
526	Breslau Lippenschild Berliner Platz 13 Ecke Schwertstraße	118,254	
527	Breslau Lippenschild Berliner Platz 3	117,756	
530	Breslau Lippenschild Neue Graupenstraße, Landgericht	118,251	
544	Breslau Lippenschild Neudorfstraße Ecke Alte Friedrichstraße 2	119,249	
548	Breslau Lippenschild Bahnhofstraße 1 Ecke Schweidnitzer Stadtgraben 30	118,756	
549	Breslau Lippenschild Vorwerkstraße 1 Ecke Ohlauer Stadtgraben	118,756	
550	Breslau Lippenschild Brüderstraße 69/71	118,750	
553	Breslau Lippenschild Vorwerkstraße 75 Ecke Löschstraße	118,242	
554	Breslau Lippenschild Klosterstraße 112, Bethanien	119,301	
560	Breslau Lippenschild Lessingplatz, Gasanstaltsverwaltungsgebäude	120,215	
562	Breslau Lippenschild Uferstraße 45	119,729	
563	Breslau Lippenschild Uferstraße 37, Volksschule	119,727	
566	Breslau Lippenschild Scheitniger Straße 54 Ecke Selenkestraße	118,348	
571	Breslau Lippenschild Matthiasstraße 133 Ecke Michaelisstraße	117,205	
574	Breslau Lippenschild Vinzenzstraße 47	116,239	
576	Breslau Lippenschild Am Wäldchen 9 Ecke Adolfsstraße	116,737	
577	Breslau Lippenschild Kohlenstraße 1 Ecke Am Wäldchen	116,736	

Nr.	Art und Lage	Höhe üb. N.N. in m	Bemerkungen
598	Breslau Mauerbolzen Fichtestraße 28 Ecke Steinstraße	123,202	
600	Breslau Mauerbolzen Arndtstraße 24, Autogarage	123,696	
604	Breslau Mauerbolzen Alexisstraße 2 Ecke Gräbſchener Straße	119,708	
605	Breslau Mauerbolzen Alexisstraße 16 Ecke Stephanstraße	119,972	
606	Breslau Mauerbolzen Opperauer Straße 1 Ecke Opikstraße	119,406	
608	Breslau Mauerbolzen Alsenstraße 89 Ecke Glogauer Straße	115,733	
609	Breslau Mauerbolzen am Rathausgebäude, Goldene Becherseite	119,678	
612	Breslau Mauerbolzen Bergstraße 28 Südseite	119,210	
613	Breslau Mauerbolzen Schuhbrücke 57 Ecke Kupferschmiede- straße	119,845	
614	Breslau Mauerbolzen Matthiasstraße 86 Ecke Enderstraße	116,753	
615	Breslau Mauerbolzen Kleine Fürstenstraße 23	117,692	
618	Breslau Mauerbolzen Auenstraße 29 Ecke Fürstenstraße	117,651	
619	Breslau Mauerbolzen Am Weidendamme 30, Rudergesell- schaft Breslau	119,757	
620	Breslau Mauerbolzen Sellertstraße 10 Ecke Wielandstraße	120,164	
621	Breslau Mauerbolzen Reh digerstraße 29 Ecke Sellertstraße	120,373	
623	Breslau Mauerbolzen Gräbſchener Straße 226	122,728	
624	Breslau Mauerbolzen Bohrauer Straße 13	119,961	
626	Breslau Mauerbolzen Hohenzollernstraße 101 Ecke Menzel- straße	123,953	
627	Breslau Mauerbolzen Gutenbergstraße Ecke Steinstraße 17	122,932	
628	Breslau Mauerbolzen Gutenbergstraße 54 Ecke Menzelstraße	123,910	
629	Breslau Mauerbolzen Steinstraße 1 Ecke Reichspräsidenten- platz	123,242	
632	Breslau Mauerbolzen Brunnenstraße 10 Ecke Lohestraße	120,080	
633	Breslau Mauerbolzen Gallestraße 1 Ecke Lehmgrubenstraße	120,432	
634	Breslau Mauerbolzen Bunjenstraße 5 Ecke Gallestraße	121,130	
635	Breslau Mauerbolzen Goethestraße 169 Ecke Gallestraße	122,092	
636	Breslau Mauerbolzen Georgenstraße 25 Ecke Gallestraße	122,975	
637	Breslau Mauerbolzen Menzelstraße 71 Ecke Frobenstraße	125,998	
638	Breslau Mauerbolzen Menzelstraße 61 Ecke Schöningstraße	126,444	
639	Breslau Mauerbolzen Menzelstraße 51 Ecke Fehrbellinstraße	126,555	
644	Breslau Mauerbolzen Kurfürstenstraße 49, an der Vor- gartenmauer	122,981	
645	Breslau Mauerbolzen Hohenzollernstraße 91 Ecke Reichs- präsidentenplatz	122,592	
646	Breslau Mauerbolzen Zepelinstraße 1 Ecke Gräbſchener Straße	120,165	

Nr.	Art und Lage	Höhe üb. N.N. in m	Bemerkungen
648	Breslau Mauerbolzen Groß-Mochberner Straße 36	122,864	
653	Breslau Mauerbolzen Drabiziusstraße 18 Ecke Einbaumstraße	116,129	
654	Breslau Mauerbolzen Elbingstraße 4 a	116,452	
655	Breslau Mauerbolzen Reuterstraße 29 Ecke Weinstraße	117,529	
660	Breslau Mauerbolzen Fliederweg 25	120,987	
662	Breslau Mauerbolzen Gustav-Strefemann-Straße, Jahrhunderthalle	118,160	
663	Breslau-Grüneiche Mauerbolzen Engelhardtstraße, Gasthof Lindenpark	118,931	
665	Breslau-Bischofswalde Mauerbolzen Wilhelmshafener Straße 1, an der Vorgartenmauer	118,360	
668	Breslau-Grüneiche Mauerbolzen Staudenweg, am Gebäude der Engelhardtbrauerei	118,993	
671	Breslau Mauerbolzen Weistritzstraße 61/63	121,442	
672	Breslau Mauerbolzen Hellerstraße 36	117,468	
674	Breslau-Bischofswalde Mauerbolzen Roboldweg 10/12	116,758	
676	Breslau Mauerbolzen Nachtigallenweg 6, Wirtschaftsgebäude der Gartenverwaltung	119,213	
678	Breslau Mauerbolzen Elsterweg 52	118,163	
681	Breslau Mauerbolzen Friedrich-Ebert-Straße 77 Ecke Falkenweg	118,818	
683	Breslau Mauerbolzen Friedrich-Ebert-Straße 55 Ecke Drosselweg	118,863	
684	Breslau Mauerbolzen Drosselweg 33, Südgiebelseite	118,002	
689	Breslau-Zimpel Mauerbolzen Arbeitslehrkolonie, Wohnhaus auf der Nordseite des Hofes	119,788	
690	Breslau-Zimpel Mauerbolzen Arbeitslehrkolonie, Gärtnerwohnhaus an der Barthelner Straße	119,176	
692	Breslau-Bartheln Mauerbolzen Barthelner Wehrbrücke, am linken Brückenwiderlager	121,407	
694	Breslau-Bischofswalde Mauerbolzen Stallgebäude des Gutes Bischofswalde längs des Oderdeiches	120,828	
695	Breslau-Bischofswalde Mauerbolzen Bischofswalder Straße Ziegelmeisterhaus des Gutes	119,493	
696	Breslau Mauerbolzen Beethovenstraße 37	118,932	
697	Breslau Mauerbolzen Nakonzbrücke, am südlichen Widerlager	116,576	
699	Breslau Mauerbolzen Rosenthaler Brücke, am nördlichen Widerlager, östliche Brüstungsmauer	119,382	
700	Breslau-Carlowitz Mauerbolzen Trachenberger Straße 13/15	117,606	
701	Breslau-Rosenthal Mauerbolzen Guidostraße, Gärtnerhaus der Versuchsanstalt der Universität	114,698	

Nr.	Art und Lage	Höhe ü.B.N.N. in m	Bemerkungen
702	Breslau-Rosenthal Mauerbolzen Queckensteg 1	115,602	
704	Breslau-Rosenthal Mauerbolzen Wohnhaus der Gärtnerei von Kraupse am Verbindungswege nördlich des ehemaligen Deiches im Zuge der Carlowitzstraße	116,746	
706	Breslau-Pohlanowitz Mauerbolzen Pohlanowitzer Straße, an der Südwestecke der Umfassungsmauer des Friedhofes der Elftausend-Jungfrauen-Kirchgemeinde	116,222	
708	Breslau-Rosenthal Mauerbolzen Trachenberger Straße Nr. 64/66 Wirtshaus „Drei Kronen Säle“, am Quergebäude	116,257	
709	Breslau-Rosenthal Mauerbolzen Trachenberger Straße 81	115,797	
710	Breslau-Rosenthal Mauerbolzen Trachenberger Straße 102 Ecke Mühlstraße	116,620	
711	Breslau-Rosenthal Mauerbolzen Trachenberger Straße 143	115,237	
713	Breslau-Silienthal Mauerbolzen Lagerhaus der Eiswerke	115,618	
715	Breslau-Oswitz Mauerbolzen Oberrigker Straße, Verwaltungsgebäude der chemischen Fabrik vormals Oskar Heymann	114,069	
719	Breslau-Rosenthal Mauerbolzen Rantingengebäude der Zuckerfabrik längs des Weges am Exerziergelände	115,331	
722	Breslau Mauerbolzen Oswitzer Straße 35/37, Gasthaus zur Gröschelbrücke	117,458	
723	Breslau Mauerbolzen am Wirtschaftsgebäude der Gärtnerei im Nordteil des Friedhofes an der Oswitzer Straße	113,633	
726	Weidenhof Mauerbolzen Parkgasthaus	115,490	
727	Weidenhof Mauerbolzen Agnesmühle, Ostseite	113,846	
728	Weidenhof Mauerbolzen Agnesmühle, am südlichen Anbau	113,810	
729	Breslau Mauerbolzen Güntherbrücke, im Brückenteil über dem Flutkanal, am Südwestkopfe der Geländermauer	122,515	
731	Weidenhof Mauerbolzen Überführung der Eisenbahn Breslau-Posen über die Weide, an der östlichen Seite, am südlichen Stirnende der Brüstungsmauer	116,256	
736	Breslau-Klein Eschansch Mauerbolzen altes Wohnhaus südlich der Knopfmühle	119,253	
737	Breslau-Klein Eschansch Mauerbolzen Knopfmühle, Mühlengebäude	118,980	
738	Weide Mauerbolzen Haus 22 a, Gasthof zur Kleinbahn	116,442	
739	Breslau-Klein Eschansch Mauerbolzen Karl-Marx-Straße Nr. 13, Katholische Schule	120,917	
740	Breslau-Friedewalde Mauerbolzen Cavallenstraße 17	117,717	
741	Breslau Mauerbolzen Malteserstraße 28, Knabenmittelschule	119,906	
742	Radwanitz Mauerbolzen Gasthof von Rudolf Seidel	121,408	
743	Breslau-Hartlieb Mauerbolzen Julius-Schottländer-Straße Nr. 124, Kramers Gasthaus	124,216	

Nr.	Art und Lage	Höhe üb. N.N. in m	Bemerkungen
744	Breslau-Klein Gandau Mauerbolzen Bebelstraße, Verwaltungsgebäude der Dampfziegelei von Pfeffer, Pringsheim & Co.	118,571	
745	Breslau-Groß Tschansch Mauerbolzen an der Gucke Ecke Karl-Marx-Straße 167	120,502	
747	Breslau Mauerbolzen Kornblumenweg 28	126,118	
748	Breslau Mauerbolzen Fliederplatz, Verwaltungsgebäude der Siedlungsgesellschaft Eichborngarten	124,038	
749	Breslau Mauerbolzen Kürassierstraße Ecke Roonstraße, Gotthelfstiftung	125,993	
751	Breslau Mauerbolzen Uferzeile 7, Technische Hochschule, Hüttenmännisches Institut	120,052	
752	Breslau Mauerbolzen Vorjigstraße 25, Technische Hochschule, Hüttenmännisches Institut	119,054	
754	Breslau Mauerbolzen Hansastraße 1/3, Technische Hochschule, am Rundbau nördlich des ehemalig. Haupteinganges	119,346	
755	Breslau Mauerbolzen Gartenstraße 106, ehemaliges Direktionsgebäude der Reichsbahn	119,024	
758	Breslau-Althofnaß Steinpfilerbolzen am Verbindungswege Althofnaß—Groß Tschansch, etwa 500 m westlich vom Südausgang des Ortes Althofnaß, am scharfen Knick des Weges nach Nordwesten	119,143	
759	Breslau-Althofnaß Steinpfilerbolzen am Verbindungswege Althofnaß—Groß Tschansch, etwa 3 m südlich der Kreuzung mit dem Fußweg Althofnaß—Groß Tschansch	119,243	
760	Breslau-Althofnaß Steinpfilerbolzen am Verbindungswege Althofnaß—Groß Tschansch, in der Nordostecke der Kreuzung dieses Weges mit dem Wege vom Schwentniger Wasserwerk längs der Wassertürme	118,760	
761	Breslau-Groß Tschansch Steinpfilerbolzen am Verbindungswege Althofnaß—Groß Tschansch, etwa 200 m östlich vom Ostausgang des Ortes Groß Tschansch, an der östlichen Böschung des Deiches Groß Tschansch—Radwanitz	118,915	
762	Brodkau Steinpfilerbolzen an der westlichen Ecke der Gabelung des Weges von der Strehlemer Chaussee bei km 5,38 nach Oldern und des nach Nordosten führenden Weges, etwa 300 m westlich der Eisenbahn Breslau—Glatz	122,126	
763	Brodkau Steinpfilerbolzen an der Chaussee Breslau—Strehlen bei km 5,3 + 75 m, im östlichen Grenzstreifen	124,291	
764	Woißchwig Steinpfilerbolzen am Wirtschaftsweg von Woißchwig zur Strehlemer Chaussee, am Abgang zweier nach Süden führender Feldwege	125,246	
765	Breslau-Hartlieb Steinpfilerbolzen an der Chaussee Ostajchin—Klettendorf bei km 1,7 — 40 m, im nördlichen Grenzstreifen	127,892	
766	Klettendorf Steinpfilerbolzen an der Chaussee Klettendorf—Opperau bei km 0,6 im nordöstlichen Grenzstreifen	124,704	

Nr.	Art und Lage	Höhe üb. N. N. in m	Bemerkungen
767	Opperau Steinpfeilerbolzen an der Chaussee Klettendorf—Opperau bei km 1,3 im nordöstlichen Grenzstreifen	121,212	
768	Groß Mochbern Steinpfeilerbolzen an der Chaussee Groß Mochbern—Klein Mochbern bei km 4,8 + 1 m, im nordwestlichen Grenzstreifen	121,243	
769	Groß Mochbern Steinpfeilerbolzen an der Chaussee Groß Mochbern—Klein Mochbern bei km 4,2 — 0,5 m, im nordwestlichen Grenzstreifen	118,445	
770	Breslau-Maria-Höfchen Steinpfeilerbolzen an der Chaussee Klein Mochbern—Groß Mochbern bei km 3,4 — 0,5 m, im nordwestlichen Grenzstreifen	120,812	
771	Breslau-Cawallen Steinpfeilerbolzen Cawallenstraße bei km 2,3 im westlichen Grenzstreifen	118,148	
772	Breslau-Schmiedefeld Steinpfeilerbolzen an der Chaussee Maria-Höfchen—Neukirch bei km 2,4 — 0,9 m, an der südlichen Straßengrenze	116,680	
773	Breslau-Neukirch Steinpfeilerbolzen an der Verbindungsstraße von Neukirch zur Deutsch-Lissaer Straße bei km 1,1 + 1,3 m, im östlichen Grenzstreifen	117,129	
774	Breslau-Neukirch Steinpfeilerbolzen an der Verbindungsstraße von Neukirch zur Deutsch-Lissaer Straße bei 0,4 + 1 m, im östlichen Grenzstreifen	115,913	
775	Strachwitz Steinpfeilerbolzen an der Chaussee Neukirch—Strachwitz bei km 1,0 + 48,5 m, im südlichen Grenzstreifen	120,358	
776	Breslau-Neukirch Steinpfeilerbolzen an der Chaussee Neukirch—Herrmannsdorf bei km 3,6 im nördlichen Grenzstreifen	118,763	
777	Herrmannsdorf Steinpfeilerbolzen an der Chaussee Neukirch—Herrmannsdorf bei km 4,6 + 2,5 m, im nordwestlichen Grenzstreifen	117,996	
778	Herrmannsdorf Steinpfeilerbolzen an der Chaussee Neukirch—Herrmannsdorf bei km 5,0 im südöstlichen Grenzstreifen	118,477	
779	Herrmannsdorf Steinpfeilerbolzen an der Straße Herrmannsdorf—Goldschmieden, an der Straßengabelung etwa 800 m vom Ausgang des Ortes	119,244	
780	Breslau-Stabelwitz Steinpfeilerbolzen Wilxener Straße bei km 1,9 — 1,75 m, in der nördlichen Baumreihe	115,044	
781	Breslau-Stabelwitz Steinpfeilerbolzen Wilxener Straße bei km 1,3 — 2,4 m, in der nördlichen Baumreihe	115,214	
782	Breslau-Groß Maffelwitz Steinpfeilerbolzen Maffelwitzstraße bei km 0,3 — 1,8 m, in der nördlichen Baumreihe	114,007	
783	Breslau-Groß Eschansch Mauerbolzen An der Gucke, Haus auf der Südostseite an der Brodauer Grenze	120,016	
784	Brodau Mauerbolzen Straßenüberführung nördlich des Bahnhofes, am nordöstlichen Pfeiler	128,409	

Nr.	Art und Lage	Höhe üb. N.N. in m	Bemerkungen
785	Boischwitz Mauerbolzen Gasthaus zur Erholung	123,370	
786	Breslau-Herrnprotsch Steinpfeilerbolzen an der Straße Herrnprotsch—Johannisberg, am spitzen Winkel der Gabelung der Wege verlängerte Beckergasse und Weg zum Pumpwerk der Rieselfelder	110,813	
787	Breslau-Herrnprotsch-Sandberg Steinpfeilerbolzen am südlichen Winkel der Kreuzung der Straße Herrnprotsch—Johannisberg und dem südlichen Weistritzdeich	110,674	
788	Ransern-Forst Steinpfeilerbolzen etwa 32,5 m nördlich des Steinpfeilers 2064, an der nordwestlichen Waldecke, dicht südlich des südlichen Fußsteiges am Rieselfeldkanal	110,816	
789	Ransern Steinpfeilerbolzen am südlichen Weidedeich, etwa 82,3 m südwestlich km 15,6 an der Waldspitze	110,882	
790	Ransern Steinpfeilerbolzen am südlichen Weidedeich, 66 m östlich km 16,4, in der Achse des vom Transformatorenhause kommenden Weges	112,088	
791	Weidenhof Steinpfeilerbolzen an der Chaussee Breslau—Obernigk bei km 9,8 + 1,5 m, im westlichen Grenzrain	111,766	
792	Weidenhof Steinpfeilerbolzen an der Chaussee Breslau—Obernigk bei km 6,9 — 39 m, in der östlichen Seite des Straßendamms	112,442	
793	Ransern Steinpfeilerbolzen an der Straße Ransern—Leipe bei km 0,9 — 33,5 m, im nördlichen Grenzstreifen	112,638	
794	Ransern Steinpfeilerbolzen an der Straße Breslau—Ransern—Waldvorwerk bei km 11,7 + 2,2 m, im südlichen Grenzstreifen	112,071	
795	Ransern Steinpfeilerbolzen an der Straße Breslau—Ransern—Waldvorwerk bei km 10,1 + 43,5 m, in der östlichen Straßenseite am Friedhof	115,557	
796	Breslau-Oswitz Steinpfeilerbolzen an der Oswitzer Straße bei km 8,5, in der nördlichen Seite zwischen Chaussee und Radfahrweg	112,187	
797	Breslau-Oswitz Steinpfeilerbolzen an der Oswitzer Straße bei km 6,8 — 7,0 m, westlich vom Radfahrweg	112,589	
798	Breslau-Pohlanowitz Steinpfeilerbolzen am Weidedeich von Pohlanowitz nach Schottwitz bei km 27,0 — 94,6 m, am südlichen Deichfuß	115,340	
799	Schottwitz Steinpfeilerbolzen an der Straße Pohlanowitz—Schottwitz, im nordöstlichen Straßenkörper bei km 0,9 + 48,5 m	115,715	
800	Wüstendorf Steinpfeilerbolzen an der Chaussee Drachenbrunn—Wüstendorf bei km 12,3 — 1,3 m, im nördlichen Grenzstreifen	119,604	
801	Wüstendorf Steinpfeilerbolzen an der Chaussee Wüstendorf—Steine bei km 0,5—29 m, im westlichen Grenzstreifen	120,107	
802	Steine Steinpfeilerbolzen an der Chaussee von Wüstendorf nach Steine bei km 1,6 + 39 m, im westlichen Grenzstreifen	120,479	

Nr.	Art und Lage	Höhe üb. N.N. in m	Bemerkungen
803	Lanisch Steinpfeilerbolzen an der Chaussee Drachenbrunn— Steine bei km 12,8 + 5,5 m, in der westlichen Straßenseite	119,762	
804	Steine Steinpfeilerbolzen an der Chaussee Schwoitsch— Steine bei km 12,3 im östlichen Grenzstreifen	119,362	
805	Treschen Steinpfeilerbolzen am Wege Treschen—Althofnaß, am nördlichen Fuß des Pleischwitz—Treschen—Ottwitzer Deiches, am Beginn der Auffahrt des Weges über den Deich	119,375	
806	Breslau-Stabelwitz Mauerbolzen Deutsch-Lissaer Straße 331 Ecke Hirschberger Straße	118,413	
807	Breslau-Stabelwitz Mauerbolzen Hirschberger Straße 33	119,331	
808	Breslau-Stabelwitz Mauerbolzen Hirschberger Straße 52	119,362	
809	Breslau-Stabelwitz Mauerbolzen Hirschberger Straße 102, an der Ostseite des Turmes	115,240	
810	Breslau-Stabelwitz Mauerbolzen Altenhainer Straße, Gast- haus zum Volksgarten, am Saalbau	116,884	
811	Breslau-Stabelwitz Mauerbolzen Stabelwitzer Straße 32, Gasthaus zur Fichte	117,056	
812	Breslau-Stabelwitz Mauerbolzen Stabelwitzer Straße 75 Ecke Sorkaufstraße	117,062	
813	Breslau-Stabelwitz Mauerbolzen Stabelwitzer Straße 118, Verwaltungsgebäude der Spinnerei	115,900	
814	Breslau-Herrnprottsch Mauerbolzen Stabelwitzer Straße 145, Willert'sche Stiftung, am Hauptgebäude	114,412	
815	Breslau-Herrnprottsch Mauerbolzen Stabelwitzer Straße 147, Verwaltungsgebäude des Pflegehauses, an der Hofseite	113,498	
816	Breslau-Herrnprottsch Mauerbolzen Stabelwitzer Straße Ecke Totenweg, am Transformatorenhause des Pflege- hauses	113,262	
817	Breslau-Herrnprottsch Mauerbolzen Herrnprottscher Straße 165, am östlichen Wirtschaftsgebäude des Gutes	113,685	
818	Breslau-Herrnprottsch Mauerbolzen Herrnprottscher Straße 147	113,571	
819	Breslau-Herrnprottsch Mauerbolzen Sandberger Straße 27	112,569	
820	Breslau-Herrnprottsch-Sandberg Mauerbolzen am Beton- durchlaß, etwa 100 m nördlich des südlichen Weistritzdeiches, an der Straße Herrnprottsch-Johannisberg	110,788	
821	Breslau-Herrnprottsch-Sandberg Mauerbolzen Sandberger Straße 122	112,075	
822	Breslau-Herrnprottsch-Sandberg Mauerbolzen Sandberger Straße 130, Gasthof zur Pandurenschanze	112,119	
823	Ransern Mauerbolzen am Maschinenhaus der Pumpstation	111,755	
824	Ransern Mauerbolzen am Schornstein der Pumpstation	111,270	
825	Ransern Mauerbolzen am Transformatorenhause in den Nieselfeldern etwa 1,3 km westlich der Agnesmühle	113,779	

Nr.	Art und Lage	Höhe üb. N.N. in m	Bemerkungen
826	Schebitz Mauerbolzen am Transformatorenhause des Pumpwerkes	113,780	
827	Weidenhof Mauerbolzen Evangelische Schule	113,863	
828	Weidenhof Mauerbolzen Weibrauch's Gasthof zur Friedenseiche	112,660	
829	Weidenhof Mauerbolzen Katholische Kirche, am Turm	114,452	
830	Weidenhof Mauerbolzen Evangelische Kirche, am Turm	113,529	
831	Weidenhof Mauerbolzen Haus von Brückner	112,843	
832	Weidenhof Mauerbolzen Haus 42	113,375	
833	Weidenhof Mauerbolzen Bahnwärterhaus westlich km 7,38 der Chaussee Breslau—Obernigt	112,222	
834	Petersdorf Mauerbolzen Bahnwärterhaus westlich km 6,44 der Chaussee Breslau—Obernigt	113,000	
835	Petersdorf Mauerbolzen Gasthaus von Fiebach, am Saalbau	113,313	
836	Leipe Mauerbolzen Haus 3	112,761	
837	Leipe Mauerbolzen Gasthaus „Krug zum grünen Kranze“	113,879	
838	Leipe Mauerbolzen Haus 14	113,806	
839	Prottsch Mauerbolzen Villa Helene	113,395	
840	Prottsch Mauerbolzen Villa Eintracht	116,749	
841	Prottsch Mauerbolzen Gemeindehaus	116,698	
842	Waldvorwerk Ranfern Mauerbolzen am kleinen Wohnhaus des Grundstücks des Besitzers Lachmann	112,236	
843	Ranfern Mauerbolzen Gasthaus zur frohen Stunde	114,525	
844	Ranfern Mauerbolzen Haus 37, Besitzer Nagel	113,416	
845	Breslau-Oswitz Mauerbolzen Gasthaus zur Schwedenschanze	113,651	
846	Breslau-Oswitz Mauerbolzen Oswitzer Wald, am Betonkloß des östlichen Oderüberspannungsmastes	112,340	
847	Breslau-Oswitz Mauerbolzen Oswitzer Straße 134	114,363	
848	Breslau-Oswitz Mauerbolzen Prottscher Straße 1, Evangelische Schule	114,314	
849	Breslau-Oswitz Mauerbolzen Oswitzer Straße 91	115,114	
850	Breslau-Oswitz Mauerbolzen Kirchweg 3	113,297	
851	Breslau Mauerbolzen Oswitzer Straße 11, Beamtenhaus der Schleuse	116,121	
852	Breslau-Lilienthal Mauerbolzen Lilienthaler Straße 6, Beamtenwohnhaus des Dominiums	117,621	
853	Breslau-Lilienthal Mauerbolzen Lilienthaler Straße 23	116,607	
854	Breslau-Pohlanowitz Mauerbolzen Dorfstraße Ecke Lilienthaler Straße, Transformatorenhaus	114,918	
855	Pohlanowitz Mauerbolzen Haus 12, Gasthof Wilhelmsruh	115,998	

Nr.	Art und Lage	Höhe üb. N.N. in m	Bemerkungen
856	Pohlanowitz Mauerbolzen Haus 18 am Denkmalsplatze	115,846	
857	Pohlanowitz Mauerbolzen Haus 37	115,609	
858	Pohlanowitz Mauerbolzen Haus 29a, Besitzer Wiche	115,968	
859	Schottwitz Mauerbolzen Transformatorenhaus	115,835	
860	Schottwitz Mauerbolzen Haus 19	116,845	
861	Schottwitz Mauerbolzen Gasthaus zum Gerichtskretscham	116,387	
862	Schottwitz Mauerbolzen an der Betonbrücke an der Straße Schottwitz-Bischwitz, etwa 200 m nördlich vom Ausgang des Ortes	115,956	
863	Schottwitz Mauerbolzen Gasthaus Krampitz	116,736	
864	Schottwitz Mauerbolzen am Direktionsgebäude der Zuckerfabrik	118,165	
865	Breslau-Cawallen Mauerbolzen Cawallenstraße 61	117,301	
866	Breslau-Cawallen Mauerbolzen Cawallenstraße 75	119,367	
867	Breslau-Cawallen Mauerbolzen Cawallenstraße 106/108 Ecke Höhlmannstraße, Gasthaus Wasner	119,750	
868	Breslau-Schwoitsch Mauerbolzen Schwwoitschstraße, Abbau Paulsberg, Haus 1	118,546	
869	Breslau-Schwoitsch Mauerbolzen Schwwoitschstraße 61	119,032	
870	Breslau-Schwoitsch Mauerbolzen am Turm der Kirche	122,588	
871	Breslau-Schwoitsch Mauerbolzen Meleschwitzer Straße 135	118,662	
873	Breslau-Schwoitsch Mauerbolzen Meleschwitzer Straße 44, am Verwaltungsgebäude der Olex A. G.	117,938	
874	Breslau Mauerbolzen Guentherbrücke, am Brückenteil über dem Schiffahrtsweg	122,016	
875	Breslau Mauerbolzen Friedrich - Ebert - Straße 35 Ecke Hindenburgstraße	118,872	
876	Breslau Mauerbolzen Friedrich-Ebert-Straße 19, Wagner's Gasthaus Waldschlößchen	118,512	
880	Breslau-Friedewalde Mauerbolzen Hundsfelder Straße 176	117,204	
881	Breslau -Schwoitsch Mauerbolzen Drachenbrunner und Meleschwitzer Straße, an der Brücke über der Flutmulde zur Weide, an der Südseite des östlichen Widerlagers	120,933	
882	Breslau-Schwoitsch Mauerbolzen Drachenbrunner Straße 72	118,650	
883	Breslau-Schwoitsch Mauerbolzen Drachenbrunner Straße Nr. 101, Gasthaus von Siegel	118,977	
884	Drachenbrunn Mauerbolzen Drachenbrunner Straße, Haus des Besitzers Paul Böhm	118,836	
885	Drachenbrunn Mauerbolzen Gasthaus zum grünen Baum	119,421	
886	Drachenbrunn Mauerbolzen ehemaliges Zollhaus an der Chausseegabelung nach Wüstendorf bezw. Steine	120,365	
887	Wüstendorf Mauerbolzen am Durchlaß an der Chaussee Schwwoitsch-Wüstendorf zwischen km 11,5 und 11,6	119,134	

Nr.	Art und Lage	Höhe üb. N.N. in m	Bemerkungen
888	Wüstendorf Mauerbolzen Pumpstation westlich des Ortes	119,943	
889	Wüstendorf Mauerbolzen Haus des Besitzers Neudeck	120,736	
890	Wüstendorf Mauerbolzen am Turm der Kirche	121,724	
891	Wüstendorf Mauerbolzen Bahnhof, Beamtenwohnhaus an der Chaussee	121,629	
892	Brodkau Mauerbolzen Hauptstraße 1, Gasthaus Baum	122,142	
893	Steine Mauerbolzen Haus des Besitzers Strecker, ehemalige evangelische Schule	121,384	
894	Lanisch Mauerbolzen Haus des Besitzers Maiwald	120,843	
895	Lanisch Mauerbolzen Transformatorenhaus	120,863	
896	Strachate Mauerbolzen Forsthaus	120,142	
897	Treschen Mauerbolzen Guse's Gasthaus	120,244	
898	Treschen Mauerbolzen Schule	120,778	
899	Treschen Mauerbolzen Schleusendurchlaß im Schnitt des Pleischwitz—Treschen—Ottwitzer Deiches mit dem Ottwitzer Hauptquerdeich	120,326	
900	Althofnaß Mauerbolzen Haus 13, Besitzer Karl Schüttler	119,738	
901	Althofnaß Mauerbolzen Transformatorenhaus	119,283	
902	Althofnaß Mauerbolzen Haus 1, Besitzer Franz Tanjina	120,041	
903	Breslau-Groß Tschansch Mauerbolzen Althofnasser Straße Nr. 34	118,861	
904	Woischwitz Mauerbolzen Transformatorenhaus	124,468	
905	Woischwitz Mauerbolzen Villa Höflich an der Chaussee nach Oltaschin	128,003	
906	Woischwitz Mauerbolzen Haus des Besitzers Steffe bei km 6,0 der Straße Woischwitz-Oltaschin	129,469	
907	Oltaschin Mauerbolzen am Turm der Kirche	133,450	
908	Oltaschin Mauerbolzen Haus 7, Besitzer Funke	131,137	
909	Breslau-Hartlieb Mauerbolzen Transformatorenhaus östlich des Bahnüberganges Herschelstraße	123,561	
910	Breslau-Hartlieb Mauerbolzen Herschelstraße 2 Ecke Hartliebstraße, Gasthaus zur neuen Rennbahn	125,451	
911	Klettendorf Mauerbolzen am nordwestlichsten Siedlungshaus an der Straße nach Opperau	124,519	
912	Opperau Mauerbolzen Gemeindehaus	121,530	
913	Opperau Mauerbolzen Gasthaus am Westausgang des Ortes	121,819	
914	Opperau Mauerbolzen Haus bei km 3,0 der Chaussee Opperau-Groß Mochbern	120,120	
915	Groß Mochbern Mauerbolzen Bahnhof, Empfangsgebäude	121,907	
916	Groß Mochbern Mauerbolzen Wiesenstraße Ecke Lindenstraße, Kaufhaus von Engel	121,904	

Nr.	Art und Lage	Höhe üb. N.N. in m	Bemerkungen
917	Groß Mochbern Mauerbolzen Katholische Kirche, am Turm	120,727	
918	Breslau-Maria-Höfchen Mauerbolzen Striegauer Straße Nr 234/236	121,044	
919	Breslau-Maria-Höfchen Mauerbolzen Haus des Besitzers Schiller	120,611	
920	Breslau-Maria-Höfchen Mauerbolzen Schule	120,854	
921	Breslau-Maria-Höfchen Mauerbolzen an der südwestlichen Flügelmauer der Straßenüberführung über die Eisenbahn Breslau-Liegnitz nördlich des Ortes	124,218	
922	Breslau-Maria-Höfchen Mauerbolzen Stationsgebäude am Eisenbahnhaltelpunkt	119,615	
923	Breslau-Maria-Höfchen Mauerbolzen Eisenbahnüberführung westlich des Haltelpunktes bei km 1,9 der Straße Maria-Höfchen-Neukirch, am nördlichen Widerlager	119,376	
924	Breslau-Neukirch Mauerbolzen Breslauer Straße Ecke Berliner Straße	118,646	
925	Breslau-Neukirch Mauerbolzen Gartenstraße am langen Arbeiterwohnhaus des Gutes, ehemaliger Besitzer Herder	118,350	
926	Breslau-Neukirch Mauerbolzen Breslauer Straße, Gasthaus Laugwitz	117,897	
927	Breslau-Neukirch Mauerbolzen am Turm der Kirche	119,596	
928	Breslau-Neukirch Mauerbolzen Breslauer Straße 38	119,539	
929	Breslau-Neukirch Mauerbolzen Strachwitzer Straße, Wohnhaus an der Ziegelei von Hirschmann	119,344	
930	Strachwitz-Abbau Mauerbolzen Haus zwischen km 4,1 und 4,2 der Kunststraße Neukirch-Herrmannsdorf, Besitzer John	118,437	
931	Herrmannsdorf Mauerbolzen Hauptstraße 2	119,650	
932	Herrmannsdorf Mauerbolzen Katholische Schule	119,793	
933	Herrmannsdorf Mauerbolzen Evangelische Kirche, am Turm	121,297	
934	Breslau-Goldschmieden Mauerbolzen Bahnwärterhaus 359 an der Eisenbahn Breslau—Liegnitz	119,282	
935	Breslau-Goldschmieden Mauerbolzen Chemische Fabrik, am Lagerhaus an der Straßenunterführung	120,672	
936	Breslau-Goldschmieden Mauerbolzen Bergiusstraße 43/45, am Turm der alklutherischen Kirche	119,911	
937	Breslau-Klein Mochbern Mauerbolzen Striegauer Straße 151	121,322	
938	Breslau-Klein Gandau Mauerbolzen Hellerstraße 49	118,574	
939	Breslau-Goldschmieden Mauerbolzen Schiersandstraße 53, Arbeiterwohnhaus der chemischen Fabrik	117,569	
940	Breslau-Stabelwitz Steinpfeilerbolzen Deutsch - Lissaer Straße bei km 11,4—30,75 m, in der nördlichen Baumreihe	116,846	
941	Breslau-Stabelwitz Steinpfeilerbolzen Deutsch - Lissaer Straße bei km 10,8—11,45 m, in der nördlichen Baumreihe	117,246	

Nr.	Art und Lage	Höhe üb. N.N. in m	Bemerkungen
942	Breslau-Stabelwitz Steinpfeilerbolzen Altenhainer Straße, in der südlichen Baumreihe, etwa 30 m südlich von Mitte des Erlegrabens	115,778	
943	Breslau-Stabelwitz Steinpfeilerbolzen Deutsch - Lissaer Straße bei km 10,4 + 3,55 m, in der nördlichen Baumreihe	119,006	
944	Breslau-Stabelwitz Steinpfeilerbolzen Deutsch - Lissaer Straße bei km 10,0 - 2,75 m, in der nördlichen Baumreihe	117,206	
945	Breslau-Stabelwitz Steinpfeilerbolzen Deutsch - Lissaer Straße bei km 9,5 + 5,45 m, in der nördlichen Baumreihe	116,540	
946	Breslau-Stabelwitz Steinpfeilerbolzen Deutsch - Lissaer Straße bei km 9,1 - 18,1 m, in der nördlichen Baumreihe	116,624	
947	Breslau-Neufirch Steinpfeilerbolzen Deutsch-Lissaer Straße bei km 8,7 + 0,90 m in der nördlichen Baumreihe	116,228	
948	Breslau-Neufirch Steinpfeilerbolzen Deutsch-Lissaer Straße bei km 8,3 - 1,90 m, in der nördlichen Baumreihe	116,581	
949	Breslau-Neufirch Steinpfeilerbolzen Deutsch-Lissaer Straße bei km 7,9 + 2,5 m, in der nördlichen Baumreihe	116,726	
950	Breslau-Pilsnik Steinpfeilerbolzen am Verbindungswege westlich der Lohse von Deutsch-Lissaer Straße bei km 7,2 nach Pilsnik, auf der östlichen Wegeseite etwa 420 m nördlich des Transformatorenhauses an der Bebelstraße und 19,5 m südlich des Grabens	115,255	
951	Breslau-Klein Gandau Steinpfeilerbolzen Bebelstraße bei km 6,1 + 2,35 m, in der nördlichen Baumreihe	119,318	
952	Breslau-Klein Gandau Steinpfeilerbolzen Bebelstraße bei km 5,8 + 13,6 m, in der nördlichen Baumreihe	118,594	
953	Breslau-Cosel Steinpfeilerbolzen Bebelstraße bei km 5,1 - 15,3 m, in der nördlichen Baumreihe	117,062	
954	Breslau-Cosel Steinpfeilerbolzen Bebelstraße bei km 4,7 - 17,7 m, in der nördlichen Baumreihe	116,163	
955	Breslau-Neufirch Steinpfeilerbolzen an der Eisenbahn Breslau-Glogau bei km 8,0 + 57,7 m, an der nördlichen Eisenbahngrenze	115,158	
956	Breslau-Groß Maffelwitz Steinpfeilerbolzen an der Eisenbahn Breslau-Glogau bei km 9,8 + 48,5 m, 1. Bahnübergang südlich der Kreuzung der Bahn mit der Maffelwitzstraße, an der nördlichen Bahngrenze	114,382	
957	Breslau-Stabelwitz Steinpfeilerbolzen an der Eisenbahn Breslau-Glogau bei km 10,6 + 46,5 m, am Ostfuße der nördlichen Auffahrtsrampe des 1. Bahnüberganges nördlich der Kreuzung der Bahn mit der Maffelwitzstraße	112,975	
958	Breslau-Herrnprotsch Steinpfeilerbolzen an der Eisenbahn Breslau-Glogau bei km 11,4 - 38 m an der südwestlichen Bahngrenze	113,727	
959	Breslau-Cosel Steinpfeilerbolzen Otto-Mühl-Weg bei km 4,7 + 11 m, am südlichen Deichfuß	114,286	

Nr.	Art und Lage	Höhe üb. N.N. in m	Bemerkungen
960	Breslau-Cosel Steinfeilerbolzen Pilsnitzer Straße bei km 5,6 + 53,4 m, in der nördlichen Baumreihe	116,104	
961	Breslau-Cosel Steinfeilerbolzen Pilsnitzer Straße bei km 5,9 -- 4,15 m, in der nördlichen Baumreihe	115,392	
962	Breslau-Klein Maffelwitz Steinfeilerbolzen Maffelwitzstraße bei km 8,4 — 37,8 m, in der nördlichen Baumreihe	113,901	
963	Breslau-Groß Maffelwitz Steinfeilerbolzen Herrnprottscher Straße bei km 10,6 — 1,1 m, in der östlichen Baumreihe	112,601	
964	Breslau-Groß Maffelwitz Steinfeilerbolzen Herrnprottscher Straße bei km 10,9 + 52,45 m, in der östlichen Baumreihe	112,787	
965	Breslau-Herrnprottsch Steinfeilerbolzen Herrnprottscher Straße bei km 11,4 — 2,45 m, in der östlichen Baumreihe	112,053	
966	Ransern Steinfeilerbolzen an der Fähre Klein Maffelwitz, an der nordwestlichen Wegekreuzungsecke: Weg auf der rechten Oberseite und Weg Fähre-Ransern	112,798	
967	Breslau-Cawallen Steinfeilerbolzen Hundsfelder Straße bei km 6,6 + 16 m, am östlichen Fuß des östlichen Weidedeiches	116,495	
968	Ransern Steinfeilerbolzen am Wege Ransern-Fähre Klein Maffelwitz, auf der Westseite etwa 580 m südlich des Höhenpunktes 969	112,290	
969	Ransern Steinfeilerbolzen am Wege Ransern-Fähre Klein Maffelwitz, an der Nordseite etwa 8,2 m nordöstlich von Mitte des ersten nach Nordwest abgehenden Waldweges	112,000	
970	Breslau-Oswitz Steinfeilerbolzen Kapellenweg, an der Westecke der Kreuzung mit dem Wege östlich der Wald-erholungsstätte	113,062	
971	Breslau-Oswitz Steinfeilerbolzen am Wege vom Kapellenberg zum Oswitzer Bahnhof, verlängerte Leiper Straße, zwischen dem 3. und 4. Rieselgraben in der nordwestlichen Begrenze	113,526	
972	Breslau-Oswitz Steinfeilerbolzen am Wege vom Kapellenberg zum Bahnhof Oswitz, an der Norddecke der Kreuzung des Weges mit dem Hauptleiter	113,402	
973	Breslau-Oswitz Steinfeilerbolzen an der Wegekreuzung der verlängerten Prottscher Straße mit dem Wege vom Kapellenberg zum Bahnwärterhaus Nr. 5 der Eisenbahn Breslau—Obernigk, an der Südwestecke	113,550	
974	Breslau-Oswitz Steinfeilerbolzen Obernigker Straße bei km 3,8 + 54,5 m, in der westlichen Baumreihe	113,670	
975	Breslau-Oswitz Steinfeilerbolzen Obernigker Straße bei km 2,9 + 59,4 m, in der westlichen Baumreihe	114,128	
976	Breslau-Rosenthal Steinfeilerbolzen Obernigker Straße bei km 2,0 + 50 m, in der nordöstlichen Straßengrenze	114,659	
977	Breslau-Rosenthal Steinfeilerbolzen am Wege von Obernigker Straße bei km 2,0 (Friedhof) zu den Eiswerken Lilienthal, an der südöstlichen Wegeseite, etwa 13 m östlich des rechten Grabens	114,316	

Nr.	Art und Lage	Höhe üb. N.N. in m	Bemerkungen
979	Breslau-Pohlanowitz Steinpfeilerbolzen Pohlanowitzer Straße bei km 4,3 — 35 m, in der östlichen Baumreihe	114,850	
980	Breslau-Pohlanowitz Steinpfeilerbolzen Pohlanowitzer Straße bei km 4,6 + 60 m, in der östlichen Baumreihe	114,895	
981	Breslau-Pohlanowitz Steinpfeilerbolzen Pohlanowitzer Straße bei km 5,0 + 51 m, in der östlichen Baumreihe	115,716	
982	Breslau-Groß Maffelwitz Steinpfeilerbolzen an der Eisenbahn Breslau—Glogau bei km 9,4 an der nördlichen Bahngrenze	114,232	
983	Breslau-Deutsch Lissa Steinpfeilerbolzen Neumarkter Straße bei km 14,6 — 2,4 m, in der nördlichen Baumreihe	130,701	
984	Breslau-Deutsch Lissa Steinpfeilerbolzen Neumarkter Straße bei km 14,2 + 14 m, in der nördlichen Baumreihe	129,697	
985	Breslau-Ottwitz Steinpfeilerbolzen am Pleischwitz—Treschen—Ottwitzer Deich bei km 5,0 — 3,5 m, am nordöstlichen Deichfuß	119,156	
986	Breslau-Stabelwitz Steinpfeilerbolzen am Wege vom Bahnhof Neukirch zur Deutsch-Lissaer Straße bei km 10,2 an der östlichen Wegeseite, etwa 292 m südlich von Mitte der Deutsch-Lissaer Straße	117,373	
987	Breslau-Neukirch Steinpfeilerbolzen an der verlängerten Stürmerstraße, an der Südseite, etwa 45 m westlich des Gemarkungsdreiecks Stabelwitz-Neukirch-Goldschmieden	117,480	
988	Breslau-Neukirch Steinpfeilerbolzen am Wege vom Bahnhof Neukirch zur Deutsch-Lissaer Straße bei km 10,2 an der nordwestlichen Wegeseite, etwa 5,3 m nordwestlich von Mitte Grabendurchlaß des 2. Grabens	115,928	
989	Breslau-Neukirch Steinpfeilerbolzen am Wege vom Bahnhof Neukirch zur Deutsch-Lissaer Straße bei km 10,2 an der nordöstlichen Wegeseite, 45 m nordwestlich des ersten Grabendurchlasses	116,796	
990	Breslau Mauerbolzen Klosterstraße 1	120,722	
991	Breslau Mauerbolzen Ohlauer Stadtgraben 22	120,376	
992	Breslau Mauerbolzen Promenade Ecke Ohlauer Straße ehemalige Ohlauer Torwache	120,566	
993	Herrmannsdorf Mauerbolzen Evangelische Schule	121,204	
994	Herrmannsdorf Mauerbolzen Haus 64, Besitzer Warschowski	121,284	
995	Herrmannsdorf Mauerbolzen Haus 11, Besitzer Alfred Hahn am Nordwestausgang des Ortes	120,727	
996	Herrmannsdorf Mauerbolzen Abbau, Haus des Besitzers Nikolajceck am Verbindungswege nach Rathen in der Nähe der Weifstrizbrücke	121,520	
997	Breslau-Rathen Mauerbolzen Gasthof zur Weifstrizquelle	120,119	
998	Breslau-Rathen Mauerbolzen Haus 33, Besitzer Jenohr	119,942	
999	Breslau-Rathen Mauerbolzen Evangelische Schule	124,391	

Nr.	Art und Lage	Höhe üb.N.N. in m	Bemerkungen
1000	Breslau-Rathen Mauerbolzen Siedlung Haus 12, Besitzer Fizon	126,437	
1001	Breslau-Klein Heidau Mauerbolzen Heidauer Straße 72	127,748	
1002	Breslau-Klein Heidau Mauerbolzen Heidauer Straße 58	128,511	
1003	Breslau-Klein Heidau Mauerbolzen Lindenallee 21	126,179	
1004	Breslau-Deutsch Lissa Mauerbolzen Heidauer Straße 20	124,155	
1005	Breslau-Goldschmieden Mauerbolzen Schierstrandstraße 17	117,132	
1006	Breslau-Goldschmieden Mauerbolzen Goldschmiedenstraße Nr. 33	119,272	
1007	Breslau-Goldschmieden Mauerbolzen Transformatorenhaus an der Ecke Goldschmieden- und Stürmerstraße	119,275	
1008	Breslau-Goldschmieden Mauerbolzen Stürmerstraße 41	118,577	
1009	Breslau-Goldschmieden Mauerbolzen Stürmerstraße 55	119,335	
1010	Breslau-Goldschmieden Mauerbolzen Goldschmiedenstraße Nr 54, Arbeiterwohnhaus am Gutshof	118,700	
1011	Breslau Mauerbolzen Am Ohlauufer, Lessingturnhalle	120,067	
1012	Breslau-Stabelwitz Mauerbolzen am Stellwerk Hst an der Eisenbahn Breslau—Glogau bei km 11,0 + 60 m	114,534	
1013	Breslau-Pilsnitz Mauerbolzen am Bahnwärterhaus 5 der Eisenbahn Breslau—Glogau bei km 8,4 + 46 m	114,945	
1014	Breslau-Klein Gandau Mauerbolzen Arbeiterwohnhaus des Gutes Pfeffer & Pringsheim an der Bebelstraße bei km 6,6 + 80 m	118,126	
1015	Breslau-Neufirch Mauerbolzen Transformatorenhaus an der Bebelstraße bei km 7,2 westlich der Lohé	116,291	
1016	Breslau-Stabelwitz Mauerbolzen Villa des Gutes Altenhain an der Deutsch-Lissaer Straße	117,490	
1017	Breslau - Goldschmieden Mauerbolzen Rudolf - Smolla-Straße Ecke Deutsch-Lissaer Straße 296	118,441	
1018	Breslau-Cosel Mauerbolzen Pilsnitzer Straße 21, Verwaltungsgebäude des städtischen Friedhofes	116,999	
1019	Breslau-Cosel Mauerbolzen Pilsnitzer Straße, an der Leichenhalle des städtischen Friedhofes	117,156	
1020	Breslau-Cosel Mauerbolzen Pilsnitzer Straße 39	116,638	
1021	Breslau-Pilsnitz Mauerbolzen Pilsnitzer Straße 116 Ecke Woyrschstraße	116,651	
1022	Breslau-Pilsnitz Mauerbolzen Pilsnitzer Straße 131	116,500	
1023	Breslau-Pilsnitz Mauerbolzen Pilsnitzer Straße 150	116,603	
1024	Breslau-Pilsnitz Mauerbolzen Pilsnitzer Straße 173, „Gasthaus zum Lohegrund“	115,773	
1025	Breslau-Pilsnitz Mauerbolzen Pilsnitzer Straße 192	114,920	
1026	Breslau-Pilsnitz Mauerbolzen Pilsnitzer Straße 204	115,788	

Nr.	Art und Lage	Höhe üb. N.N. in m	Bemerkungen
1027	Breslau-Klein Maffelwitz Mauerbolzen Maffelwitzstraße Nr. 39 Ecke Ranserner Straße, Schule	115,363	
1028	Breslau-Klein Maffelwitz Mauerbolzen Maffelwitzstraße 93	113,668	
1029	Breslau-Klein Maffelwitz Mauerbolzen Maffelwitzstraße 140	114,001	
1030	Breslau-Klein Maffelwitz Mauerbolzen Maffelwitzstraße 159a	113,723	
1031	Breslau-Groß Maffelwitz Mauerbolzen Maffelwitzstraße 188	113,543	
1032	Breslau-Groß Maffelwitz Mauerbolzen Maffelwitzstraße 219 Ecke Herrnpotischer Straße	114,181	
1033	Breslau-Herrnpotisch Mauerbolzen Herrnpotischer Straße Nr. 133	113,348	
1034	Breslau-Stabelwitz Mauerbolzen Wilxener Straße 7	115,116	
1035	Breslau-Stabelwitz Mauerbolzen Wilxener Straße 29	115,389	
1036	Breslau-Stabelwitz Mauerbolzen Wilxener Straße 80	116,421	
1037	Breslau-Stabelwitz Mauerbolzen Volksschule in der Altenhainer Straße	117,116	
1038	Breslau-Stabelwitz Mauerbolzen am Doppelwohnhaus an der Altenhainer Straße, etwa 80 m südlich des Weges am Friedhof, Besitzer Klose	117,968	
1039	Breslau-Pilsnitz Mauerbolzen Lagerhaus der Pilsnitzer Mühle	115,227	
1040	Breslau-Klein Gandau Steinpfeilerbolzen an der Straße vom Bahnhof Schmiedefeld nach Klein Gandau längs der Eisenbahn, in der nördlichen Baumreihe und an der Südwestecke des Flughafens	120,176	
1041	Breslau-Friedewalde Steinpfeilerbolzen an der ehemaligen Kunststraße zu den Neuen Glanzstoffwerken Ecke Friedewalder Straße, etwa 230 m nördlich der Königsberger Straße, an der nördlichen Grabenseite	116,828	
1042	Breslau-Cawallen Steinpfeilerbolzen an der Eisenbahn Cawallen—Schwoitsch bei km 3,1 — 8,8 m, an der südlichen Bahngrenze	118,854	
1043	Breslau-Cawallen Steinpfeilerbolzen an der Eisenbahn Cawallen—Schwoitsch bei km 3,6 — 9,2 m, an der südlichen Bahngrenze	118,448	
1044	Breslau Steinpfeilerbolzen Friedrich-Ebert-Straße, 18 m östlich von Mitte des Grüneicher Weges, 26,95 m vom südlichen Straßenbahngleis	116,460	
1045	Schottwitz Steinpfeilerbolzen an der Straße Schottwitz-Bischwitz, etwa 200 m nördlich vom Nordausgang des Ortes, an der Ostseite	115,588	
1046	Schottwitz Steinpfeilerbolzen auf dem linken Weidedeich bei km 41,5 — 228,6 m, etwa 24,6 m westlich des Weidesteges und 85 m nordwestlich Mitte Schleuse	116,295	
1047	Breslau-Hundsfeld Steinpfeilerbolzen Glockshüter Weg, an der Westseite, etwa 81 m nördlich der 1. Wegebrücke von Hundsfeld	116,887	

Nr.	Art und Lage	Höhe üb.N.N. in m	Bemerkungen
1048	Breslau-Hundsfeld Steinpfeilerbolzen Glockschüler Weg, in der nordöstlichen Wegegrenze, etwa 300 m westlich des Bahnüberganges oder 72 m südöstlich des ersten nach Nordost abgehenden Feldweges	119,226	
1049	Breslau-Hundsfeld Steinpfeilerbolzen Oelser Straße bei km 9,5 — 22,5 m, in der nördlichen Straßengrenze	125,155	
1050	Breslau-Hundsfeld Steinpfeilerbolzen Oelser Straße bei km 10,0 in der nördlichen Straßengrenze	129,051	
1051	Breslau-Hundsfeld Steinpfeilerbolzen Oelser Straße bei km 10,4 + 31 m, in der nördlichen Straßengrenze	130,683	
1052	Sacrau Steinpfeilerbolzen am Wege von der Oelser Straße bei km 10,4 + 50 m nach der Groß-Weigelsdorfer Straße bei km 2,4 in der Mastenreihe der elektrischen Leitung, etwa 12 m von dem ersten scharfen Wegeknie nach Süden	130,825	
1053	Sacrau Steinpfeilerbolzen an der südöstlichen Ecke der Kreuzung der Wege vom Wasserturm Hundsfeld nach Mirkau und längs der Gemarkungsgrenze von der Oelser Straße zur Groß-Weigelsdorfer Straße	132,145	
1054	Breslau-Hundsfeld Steinpfeilerbolzen am Wege vom Wasserturm Hundsfeld nach Mirkau, an der Nordseite etwa 43,3 m westlich von Kreuzungsmitte des dritten Weges mit oben genanntem Wege	131,164	
1055	Breslau-Hundsfeld Steinpfeilerbolzen Weigelsdorfer Straße bei km 0,8 + 37,5 m, in der nördlichen Baumreihe	129,670	
1056	Breslau-Hundsfeld Steinpfeilerbolzen Weigelsdorfer Straße bei km 1,2 + 2,2 m, in der nördlichen Baumreihe	130,554	
1057	Breslau-Hundsfeld Steinpfeilerbolzen Weigelsdorfer Straße bei km 1,6 + 2,2 m, in der nördlichen Baumreihe	132,049	
1058	Sacrau Steinpfeilerbolzen Groß-Weigelsdorfer Straße bei km 2,1 — 1,7 m, in der nördlichen Baumreihe	134,874	
1059	Breslau-Hundsfeld Steinpfeilerbolzen am Wirtschaftswege (längs der Gemarkungsgrenze) von der Weigelsdorfer Straße bei km 2,2 + 35 m zur Oelser Straße bei km 10,4 + 53 m, an der westlichen Wegeseite etwa 300 m südlich der Oelser Straße	131,885	
1060	Breslau-Hundsfeld Steinpfeilerbolzen am Wege von der Siedlung Flügelrad nach Görlik „Am Mühlénberg“, an der Ostcke des Hausgrundstückes von Weiß, in der nördlichen Wegegrenze	128,386	
1061	Görlik Steinpfeilerbolzen am Wege von der Gärtnerei Niebisch zum Weidedeich, am nördlichen Deichfuß	117,274	
1062	Breslau-Schwoitsch Steinpfeilerbolzen am Janowitz-Schwoitscher Deich bei km 15,2 — 82 m, am südlichen Deichfuß	117,472	
1063	Breslau-Schwoitsch Steinpfeilerbolzen an der südöstlichen Deichböschung des Janowitz-Schwoitscher Deiches bei km 14,2 gegenüber der Straße „Am Senizeberge“	119,104	

Nr.	Art und Lage	Höhe üb. N. N. in m	Bemerkungen
1064	Breslau-Schwoitsch Steinpfeilerbolzen Wildschüzer Straße etwa 240 m nordöstlich des Deichsieses bei km 14,4 des Janowitz—Schwoitscher Deiches, an der nordwestlichen Wegeseite, etwa 90 m vom Kilometerstein 14,6 des Deiches	118,837	
1065	Breslau-Schwoitsch Steinpfeilerbolzen am linken Weide-deich, etwa 68,8 m westlich der Einmündung des Flutgrabens in die Weide, am westlichen Deichfuß	117,533	
1066	Breslau-Schwoitsch Steinpfeilerbolzen am Janowitz—Schwoitscher Deich bei km 15,8—84 m, am südwestlichen Deichfuß, etwa 16 m südöstlich von Mitte der Wildschüzer Straße	118,100	
1067	Breslau-Schwoitsch Steinpfeilerbolzen am Janowitz—Schwoitscher Deich bei km 16,2—2 m, erste Deichüberfahrt östlich der Wildschüzer Straße, am nördlichen Deichfuß	117,852	
1068	Breslau-Schwoitsch Steinpfeilerbolzen am Janowitz—Schwoitscher Deich bei km 16,8+5 m, am nördlichen Deichfuß	118,518	
1069	Breslau-Schwoitsch Steinpfeilerbolzen Am Senizeberge, etwa 11 m östlich von Mitte des nach der Südwestecke des Igelwaldes führenden Weges	118,306	
1070	Breslau Steinpfeilerbolzen am neuen Hochwasserschutzdeich nördlich der Pirschamer Straße, etwa 500 m östlich Gasthaus Wappenhof, an der Nordseite des Deiches, 24,60 m westlich der Durchschlagmauer	116,911	
1071	Breslau-Zedlitz Steinpfeilerbolzen am südlichen Fuße des Hochwasserschutzdeiches an der Pirschamer Straße, etwa 187,5 m westlich des Weges zur Villa Zedlitz	119,639	
1072	Breslau-Pirscham Steinpfeilerbolzen an der Pirschamer Straße und am östlichen Deichfuß des Pirschamer Ohle-deiches	117,702	
1073	Breslau-Pirscham Steinpfeilerbolzen an der Straße nach Neuhaus, an der Nordseite, etwa 204 m westlich des Straßensieses westlich Neuhaus	118,078	
1074	Breslau-Ottwitz Steinpfeilerbolzen an der Straße Ottwitz—Treschen bei km 9,3 an der westlichen Seite	119,313	
1075	Breslau-Ottwitz Steinpfeilerbolzen an der Straße Ottwitz—Treschen bei km 9,0—17,5 m, an der Südwestseite	119,442	
1076	Breslau-Ottwitz Steinpfeilerbolzen an der Neuhaus—Ottwitzer Straße und am Ostfuß des Pleischwitz—Treschen—Ottwitzer Deiches westlich der Schleuse Ottwitz	118,476	
1077	Breslau-Zedlitz Steinpfeilerbolzen am nördlichen Ohledeich von Villa Zedlitz zur Ohlebrücke nach Wolfswinkel, etwa 60 m östlich der Ohlebrücke	117,965	
1078	Breslau-Pirscham Steinpfeilerbolzen am vom Pumpwerk Pirscham nach Südwest führenden Wege, kurz vor dem Ohledeich an der Nordseite des Weges	117,802	
1079	Breslau-Althofnaß Steinpfeilerbolzen am Wege vom Wasserwerk Schwentnig zur Ohlebrücke beim Raffeehaus Pirscham, an der Westseite, etwa 300 m nördlich des Wasserwerkes	118,182	

Nr.	Art und Lage	Höhe üb. N. N. in m	Bemerkungen
1080	Breslau-Groß Eschanjch Steinpfilerbolzen an der Straße Wasserwerk Schwentnig nach Klein Eschanjch, auf der Südseite, etwa 33,5 m vor der Schalunebrücke	117,862	
1081	Breslau-Altthofnaß Steinpfilerbolzen am 1. Wasserturm südlich des Wasserwerkes Schwentnig	118,746	
1082	Breslau-Altthofnaß Steinpfilerbolzen am 2. Wasserturm südlich des Wasserwerkes Schwentnig	119,170	
1083	Radwanitz Steinpfilerbolzen etwa 510 m vom 3. zum 4. Wasserturm südlich des Wasserwerkes Schwentnig, an der Südseite des Weges	119,758	
1084	Radwanitz Steinpfilerbolzen am 4. Wasserturm südöstlich des Wasserwerkes Schwentnig	119,869	
1085	Breslau-Herrnprotsch Steinpfilerbolzen am Wege Herrnprotsch—Johannisberg, an der Ostseite in Höhe des abzweigenden Weges nach Peiskerwitz, etwa 750 m nördlich der Weistritzbrücke	110,702	
1086	Breslau-Herrnprotsch Steinpfilerbolzen am nordwestlich verlaufenden Wirtschaftswege vom Vorwerk Johannisberg zur Straße Trautensee—Peiskerwitz, etwa 2,8 m südöstlich des Weges am Waldrande und Unterkante der Wegeböschung	109,849	
1087	Peiskerwitz Steinpfilerbolzen an der Gabelung der Straßen: Peiskerwitz—Trautensee und Peiskerwitz—Herrnprotsch, etwa 42,2 m östlich der Wegegabelung und 5,5 m südlich von Mitte des abzweigenden Waldweges nach Johannisberg	109,307	
1088	Breslau-Herrnprotsch Steinpfilerbolzen am etwa 750 m nördlich der Weistritzbrücke nach Nordwesten abzweigenden Wege nach Peiskerwitz der Straße Herrnprotsch—Johannisberg, an der Nordseite, am Abgang des Wirtschaftsweges nach Trautensee und Waldrand	110,244	
1089	Breslau-Herrnprotsch Steinpfilerbolzen an der Nordseite des Weges, der von der Weistritzbrücke zum Gut Trautensee führt. Etwa 150 m östlich der Straße Trautensee—Vorwerk Karolinenhof und etwa 13 m westlich des nordwärts abzweigenden Feldweges	110,028	
1090	Boischwitz Steinpfilerbolzen Strehlemer Chaussee bei km 4,8 + 18 m, in der östlichen Straßengrenze	123,176	
1091	Breslau Steinpfilerbolzen Bohrauer Straße bei km 3,8 + 65,5 m, in der östlichen Baumreihe, 64,5 m südlich von Mitte des Weges in Verlängerung der Ostendstraße	126,336	
1092	Breslau Steinpfilerbolzen am südwestlichen Sektor des Rasenrundells Linden- und Rüsternallee	124,800	
1093	Breslau Steinpfilerbolzen am südwestlichen Sektor des Rasenrundells Linden- und Akazienallee	124,785	
1094	Breslau Steinpfilerbolzen am südwestlichen Sektor des Rasenrundells Ebereschen- und Akazienallee	125,317	
1095	Breslau Steinpfilerbolzen am südwestlichen Sektor des Rasenrundells Ebereschen- und Rüsternallee	124,640	

Nr.	Art und Lage	Höhe üb.N.N. in m	Bemerkungen
1096	Breslau Steinpfeilerbolzen Eichendorffplatz gegenüber Eichendorffstraße 15/17, an der Südseite der Anlagen	122,927	
1097	Klettendorf Steinpfeilerbolzen in der Südgrenze der Mittelwiesen an der Lohe gegen das Ackerstück nördlich des Weges zwischen den Mittel- und Vorderwiesen, etwa 84,5 m nordöstlich von Mitte des Weges an der Lohe	121,733	
1098	Breslau-Krietern Steinpfeilerbolzen an der oberen Böschungskante des Ackers westlich der Polizeisiedlung gegen die Hinterwiesen, 8 m südlich der Grenze in der Verlängerung des Wirtschaftsweges ausgehend vom Siebenmorgenweg nach Nordwesten gegenüber Grundstück 70/72	121,563	
1099	Breslau Steinpfeilerbolzen an der Nordseite des Floßgrabens, etwa 21,4 m östlich von Mitte des Grabendurchlasses am 1. Wege (etwa 300 m) westlich der Güterumgehungsbahn	122,409	
1100	Breslau-Klein Maffelwitz Mauerbolzen Ranferner Straße 22	114,574	
1101	Breslau-Klein Maffelwitz Mauerbolzen Ranferner Straße 51	115,643	
1102	Breslau-Klein Maffelwitz Mauerbolzen Ranferner Straße 63 Gärtnerhaus zum Gute gehörig	116,131	
1103	Breslau-Klein Maffelwitz Mauerbolzen Riemberger Straße Nr. 1/3	115,735	
1104	Breslau-Cosel Mauerbolzen Coselstraße 7, Verwaltungsgebäude des St.-Nikolai-Friedhofes	116,212	
1105	Breslau-Cosel Mauerbolzen Coselstraße 39	115,963	
1106	Breslau-Cosel Mauerbolzen Coselstraße 46/48	115,090	
1107	Breslau-Cosel Mauerbolzen Beamtenwohnhaus Nr. 1 der Schiffswerft Casar Wollheim westlich des Wasserturmes	116,250	
1108	Breslau-Oswitz Mauerbolzen Leiper Straße, Garteninspektion Oswitz	113,915	
1109	Breslau-Oswitz Mauerbolzen Gaststätte Weidmannsruh an der Leiper Straße	115,164	
1110	Breslau-Oswitz Mauerbolzen Leichenhalle des Gemeindefriedhofes am Kapellenberg	114,983	
1111	Breslau-Oswitz Mauerbolzen an der Eisenbahn Breslau—Obernigk bei km 8,9 — 11 m, am Streckenwärterhaus	114,411	
1112	Breslau-Oswitz Mauerbolzen an der Eisenbahn Breslau—Obernigk bei km 9,4 am Beamtenwohnhaus in der Nähe des Bahnhofes	113,747	
1113	Breslau-Oswitz Mauerbolzen am Güterlagergebäude des Bahnhofes	115,525	
1114	Breslau-Rosenthal Mauerbolzen Obernigker Straße 197	114,173	
1115	Breslau-Rosenthal Mauerbolzen Obernigker Straße 123, am Wohnhaus	115,178	
1116	Breslau-Rosenthal Mauerbolzen Obernigker Straße 73	115,555	

Nr.	Art und Lage	Höhe üb. N. N. in m	Bemerkungen
1117	Breslau-Rosenthal Mauerbolzen Obernigter Straße 44, am Hause des Dr. Schiller	116,172	
1118	Breslau-Oswitz Mauerbolzen an der Eisenbahn Breslau—Obernigt bei km 7,9 + 40 m, Wohnhaus am Bahnübergang 5	114,700	
1119	Breslau-Oswitz Mauerbolzen an der Eisenbahn Breslau—Obernigt bei km 7,7 — 15 m, am Streckenwärterhaus	114,560	
1120	Breslau-Oswitz Mauerbolzen nördlich der Oswitzer Straße, am Anfang des Hauptdeiches, an der Südseite der Mauer des Wasserbeckens	117,179	
1121	Breslau Mauerbolzen Ofener Straße 150	121,613	
1122	Breslau-Klein Eschansch Mauerbolzen Ofener Straße, am Verwaltungsgebäude der Fabrik Kelling	121,738	
1123	Breslau-Klein Eschansch Mauerbolzen Karl-Marx-Straße Nr. 49/51	121,244	
1124	Breslau-Klein Eschansch Mauerbolzen Karl-Marx-Straße 69	121,505	
1125	Breslau-Groß Eschansch Mauerbolzen Karl-Marx-Straße 99	120,405	
1126	Breslau-Groß Eschansch Mauerbolzen Karl-Marx-Straße Nr. 118/120	120,593	
1127	Breslau-Groß Eschansch Mauerbolzen Karl-Marx-Straße 145	121,599	
1128	Breslau-Rosenthal Mauerbolzen Pohlenowitzer Straße 15	115,680	
1129	Breslau-Pohlenowitz Mauerbolzen am Verwaltungsgebäude des Friedhofes der Kirchgemeinde Elftausend Jungfrauen	116,334	
1130	Breslau-Pohlenowitz Mauerbolzen Pohlenowitzer Straße, Haus bei km 3,9 Gärtnerei	115,767	
1131	Breslau-Carlowitz Mauerbolzen Korsoallee 16	116,572	
1132	Breslau-Carlowitz Mauerbolzen Korsoallee 36, Evgl. Pfarrhaus	116,319	
1133	Breslau-Carlowitz Mauerbolzen Korsoallee 69	116,496	
1134	Breslau-Carlowitz Mauerbolzen Wichelhausallee 7	116,002	
1135	Breslau-Carlowitz Mauerbolzen Am Markte, Gasthaus Lindenhof	116,008	
1136	Breslau-Rosenthal Mauerbolzen An der Klostermauer 44	115,249	
1137	Breslau-Rosenthal Mauerbolzen Gerhart-Hauptmann-Weg Nr. 15	115,289	
1138	Breslau-Rosenthal Mauerbolzen Gerhart-Hauptmann-Weg Nr. 27	115,719	
1139	Breslau-Carlowitz Mauerbolzen am westlichen Siedlungshaus am Fedor-Sommer-Weg	116,460	
1140	Breslau-Deutsch Lissa Mauerbolzen Neumarkter Straße 41a, Elektrizitätswerk Schlesien	123,537	
1141	Breslau-Deutsch Lissa Mauerbolzen Neumarkter Straße Ecke Rippener Straße 2	124,899	

Nr.	Art und Lage	Höhe üb.N.N. in m	Bemerkungen
1142	Breslau-Deutsch Pissa Mauerbolzen Muckerauer Straße 4	127,586	
1143	Breslau-Deutsch Pissa Mauerbolzen Wohnwizer Straße 3	128,960	
1144	Leuthen-Vorwerk Saara Mauerbolzen im historischen Gasthaus an der Neumarkter Kunststraße bei km 15,1 + 20 m	133,029	
1145	Breslau-Deutsch Pissa Mauerbolzen Krampitzer Straße 70	129,304	
1146	Breslau-Deutsch Pissa Mauerbolzen Krampitzer Straße 51	129,248	
1147	Breslau-Deutsch Pissa Mauerbolzen Krampitzer Straße 33/35 Turnhalle	126,846	
1148	Breslau-Deutsch Pissa Mauerbolzen Dyhernfurther Straße Ecke Neumarkter Straße 32, Bezirksamt	124,171	
1149	Breslau-Deutsch Pissa Mauerbolzen Dyhernfurther Straße 32	124,632	
1150	Breslau-Deutsch Pissa Mauerbolzen Dyhernfurther Straße 46	128,560	
1151	Breslau-Deutsch Pissa Mauerbolzen Dyhernfurther Straße 52	129,334	
1152	Breslau-Groß Maffelwitz Mauerbolzen Neuhäuserweg 29	114,687	
1153	Breslau-Klein Maffelwitz Mauerbolzen Neuhäuserweg 7/9	114,503	
1154	Breslau-Klein Maffelwitz Mauerbolzen Riemberger Straße Nr. 47, Arbeiterwohnhaus der ehemaligen Brennerei	113,718	
1155	Breslau-Klein Maffelwitz Mauerbolzen Riemberger Straße Nr. 17	115,082	
1156	Breslau-Deutsch Pissa Mauerbolzen Dyhernfurther Straße, Vorwerk Schäferei, am Arbeiterwohnhaus	130,150	
1157	Breslau-Deutsch Pissa Mauerbolzen Maltzcher Straße 25 Ecke Muckerauer Straße	128,712	
1158	Breslau-Schmiedefeld Mauerbolzen am Stellwerk Snt der Eisenbahn Breslau—Glogau zwischen Bahnhof Schmiedefeld und der Loheisenbahnbrücke	117,702	
1159	Breslau-Schmiedefeld Mauerbolzen Stargarder Straße 9	119,468	
1160	Breslau-Carlowitz Mauerbolzen Carlowitzstraße 63	117,106	
1161	Breslau-Schmiedefeld Mauerbolzen Rüsttriner Straße 27	119,028	
1162	Breslau-Schmiedefeld Mauerbolzen Stralsunder Straße 2	120,324	
1163	Breslau-Schmiedefeld Mauerbolzen Schmiedefeldstraße 62	120,574	
1164	Breslau-Schmiedefeld Mauerbolzen Schmiedefeldstraße 83	119,330	
1165	Breslau-Klein Gandau Mauerbolzen Eisenbahnbeamtenwohnhaus an der Eisenbahn Breslau—Glogau bei km 5,2 und am Bahnübergang der Gandauer Straße, Gandauer Straße 166	122,276	
1166	Breslau-Klein Gandau Mauerbolzen Gandauer Straße 137	119,304	
1167	Breslau-Klein Gandau Mauerbolzen Gandauer Straße 96	118,271	
1168	Breslau-Klein Gandau Mauerbolzen Gandauer Straße 83	117,907	
1169	Breslau-Oswitz Mauerbolzen Protzcher Straße 10	114,091	
1170	Breslau-Oswitz Mauerbolzen Protzcher Straße 25	114,591	

Nr.	Art und Lage	Höhe üb. N. N. in m	Bemerkungen
1171	Breslau-Carlowitz Mauerbolzen Carlowitzstraße 82	117,475	
1172	Breslau-Carlowitz Mauerbolzen Carlowitzstraße 36	117,962	
1173	Breslau-Carlowitz Mauerbolzen Schlieffen-Ecke Konstantin-Schnier-Straße	117,344	
1174	Breslau-Carlowitz Mauerbolzen Schlieffenstraße, Hindenburg-Kaserne, am Gebäude östlich der Haupteinfahrt	116,720	
1175	Breslau-Carlowitz Mauerbolzen Schottwitzer Straße, M & Kaserne	116,783	
1176	Breslau-Carlowitz Mauerbolzen Schottwitzer Straße, am Familienwohnhaus der 51er Kaserne	116,857	
1177	Breslau-Carlowitz Mauerbolzen Gasthaus Wichelhausallee Ecke Heinrich-von-Korn-Straße	116,402	
1178	Breslau-Carlowitz Mauerbolzen Carlowitzstraße 9	117,588	
1179	Breslau-Carlowitz Mauerbolzen Hundsfelder Straße 30	117,523	
1180	Breslau-Friedewalde Mauerbolzen Transformatorenhaus Hundsfelder Straße Ecke Friedewalder Straße	118,128	
1181	Breslau-Friedewalde Mauerbolzen im Gutshofe an der Scheune an der Friedewalder Straße	118,719	
1182	Breslau-Friedewalde Mauerbolzen Thorner Straße, am Wohnhause des Marstallgrundstückes	117,345	
1183	Breslau-Wilhelmsruh Mauerbolzen Wilhelmsruher Straße Nr. 75	118,190	
1184	Breslau-Wilhelmsruh Mauerbolzen Wilhelmsruher Straße Nr. 47	117,647	
1185	Breslau-Wilhelmsruh Mauerbolzen Dahnstraße 45	117,192	
1186	Breslau Mauerbolzen Wilhelmsruher Straße 4, Schule	117,915	
1187	Breslau Mauerbolzen Parkstraße 2	118,039	
1188	Breslau Mauerbolzen Friedrich-Ebert-Straße 24	117,290	
1189	Breslau Mauerbolzen Parkstraße 24, Magdalenengymnasium	117,362	
1190	Breslau-Cawallen Mauerbolzen Verwaltungsgebäude der Rhenania-Ossag-Werke	116,682	
1191	Breslau-Cawallen Mauerbolzen am Pumpenhaus der Neuen Glanzstoffwerke	117,248	
1192	Breslau-Cawallen Mauerbolzen Neue Glanzstoffwerke, Beamtenhaus östlich des Haupteinganges, an der Südwestseite	117,741	
1193	Breslau-Cawallen Mauerbolzen Ziegelei an der Eisenbahn Cawallen—Schwoitsch bei km 2,5 — 40 m, am Ziegeleigebäude längs des Weges	119,383	
1195	Breslau-Pöpel Mauerbolzen Eiswerke, am alten Wohnhaus südwestlich des Eiskellers	118,435	
1196	Breslau-Pöpel Mauerbolzen Eiswerke, am großen Wohngebäude	118,769	

Nr.	Art und Lage	Höhe üb. N. N. in m	Bemerkungen
1197	Glockshütz Mauerbolzen Haus 10, Besitzer Dittrich	117,268	
1198	Glockshütz Mauerbolzen Gasthaus von Bönsch	117,694	
1199	Glockshütz Mauerbolzen Siedlung, am 4. Haus südlich der Dorfstraße	118,645	
1200	Breslau-Schottwitz Mauerbolzen Hundsfelder Straße 189	117,572	
1201	Breslau-Hundsfeld Mauerbolzen Hundsfelder Straße 258	117,849	
1202	Breslau-Hundsfeld Mauerbolzen Görlicher Straße Ecke Oelser Straße 11	123,230	
1203	Breslau-Hundsfeld Mauerbolzen Oelser Straße 15 Ecke Weigelsdorfer Straße	125,320	
1204	Breslau-Hundsfeld Mauerbolzen Oelser Straße 24	125,900	
1205	Breslau-Hundsfeld Mauerbolzen Oelser Straße, Transformatorienhaus bei km 8,5 + 50 m	125,997	
1206	Breslau-Hundsfeld Mauerbolzen Wasserturm	131,060	
1207	Breslau-Hundsfeld Mauerbolzen Görlicher Straße, Evangelische Schule	124,836	
1208	Breslau-Hundsfeld Mauerbolzen Görlicher Straße 17, Haus bei km 0,4	122,864	
1209	Görlich Mauerbolzen Görlicher Straße, Haus bei km 0,7 + 70 m, Besitzer Stein	122,976	
1210	Görlich Mauerbolzen Gasthaus zum Flugplatz	124,180	
1211	Görlich Mauerbolzen Haus des Besitzers Dymaczek	117,981	
1212	Görlich Mauerbolzen am Wohnhaus der Gärtnerei von Niebisch am Südausgang des Ortes	117,987	
1213	Breslau-Hundsfeld Mauerbolzen Weigelsdorfer Straße 10	125,461	
1214	Breslau-Cawallen Mauerbolzen Hundsfelder Straße 146	118,763	
1215	Breslau-Carlowitz Mauerbolzen Konstantin-Schnier-Straße Nr. 12	116,262	
1216	Breslau-Carlowitz Mauerbolzen Meineckestraße 25	116,215	
1217	Breslau-Hundsfeld Mauerbolzen Mulikestraße 1 Ecke Weigelsdorfer Straße	125,610	
1218	Breslau-Schwoitsch Mauerbolzen Drachenbrunner Straße 48	119,143	
1219	Breslau-Schwoitsch Mauerbolzen Am Senikeberge 46	120 772	
1220	Breslau-Schwoitsch Mauerbolzen Am Senikeberge, Scheune	119,991	
1221	Breslau-Schwoitsch Mauerbolzen Am Stenzelberge Ecke Am Rodelande 1	118,430	
1222	Breslau-Schwoitsch Mauerbolzen Am Rodelande 15	118,546	
1223	Breslau-Schwoitsch Mauerbolzen Am Rodelande 32	118,002	
1224	Breslau-Schwoitsch Mauerbolzen Am Rodelande 43a	118,272	
1225	Breslau-Schwoitsch Mauerbolzen Am schwarzen Gewende 54	118,515	
1226	Breslau-Schwoitsch Mauerbolzen Am schwarzen Gewende 24	118,454	

Nr.	Art und Lage	Höhe üb. N.N. in m	Bemerkungen
1227	Breslau-Schwoitsch Mauerbolzen Am Schlagstücke 2	119,383	
1228	Breslau Mauerbolzen Am Weidendamme 17, Verwaltungsgebäude der Wasserwerke	120,004	
1229	Breslau Mauerbolzen Am Weidendamme 44, Gasthaus Kroker	119,418	
1230	Breslau-Zedlitz Mauerbolzen Haus 3, Besitzer Blasig	120,499	
1231	Breslau-Zedlitz Mauerbolzen Haus der Bootsbauerei Stämpfli	119,100	
1232	Breslau-Zedlitz Mauerbolzen im Gut an der Villa	119,956	
1233	Breslau Mauerbolzen am Doppelsiel des neuen Hochwasserschutzdeiches an der Pirschamer Straße, etwa 500 m östlich des Wappenhofes	118,716	
1234	Breslau-Pirscham Mauerbolzen am Pumpwerk Pirscham	119,780	
1235	Breslau-Neuhaus Mauerbolzen am Raffeehaus Neuhaus, an der Nordseite	120,292	
1236	Breslau-Neuhaus Mauerbolzen Haus des Besitzers Schmidt am Ostausgang des Ortes	120,043	
1237	Breslau-Ottwitz Mauerbolzen am Transformatorenhaus an der Pirscham—Ottwitzer Straße westlich der Ottwitzer Schleuse	119,290	
1238	Breslau-Ottwitz Mauerbolzen Haus 5, Besitzer Peter	119,366	
1239	Breslau-Ottwitz Mauerbolzen Gut, Arbeiterwohnhaus an der Dorfstraße	119,736	
1240	Breslau-Ottwitz Mauerbolzen Gasthaus von Postel	119,835	
1241	Breslau-Ottwitz Mauerbolzen Haus des Besitzers Winkler am Ostausgang des Ortes	121,032	
1242	Treschen Mauerbolzen Transformatorenhaus südwestlich des Strommeistergehöftes	120,577	
1243	Breslau-Ottwitz Mauerbolzen an der Leichenhalle des Ottwitzer Friedhofes	120,520	
1244	Breslau-Ottwitz Mauerbolzen an der Deichüberfahrt des Pleischwitz—Treschen—Ottwitzer Deiches bei km 4,6 nördlich des Josephinenberges	120,254	
1245	Breslau-Ottwitz Mauerbolzen an der Deichüberfahrt des Pleischwitz—Treschen—Ottwitzer Deiches bei km 5,7—15 m	120,407	
1246	Breslau-Althofnaß Mauerbolzen am Wiesenwärterhaus Schwentnig	120,158	
1247	Breslau-Althofnaß Mauerbolzen an der Sperrschleuse des Ohledeiches zwischen Pirscham und Wasserwerk Schwentnig	120,185	
1248	Breslau-Pirscham Mauerbolzen Haus 3, Besitzer Sebel	118,497	
1249	Breslau-Pirscham Mauerbolzen westliches Stallgebäude des Raffeehauses Pirscham	119,183	
1250	Breslau-Pirscham Mauerbolzen am südöstlichen Widerlager der Ohlebrücke am Raffeehaus Pirscham	121,152	

Nr.	Art und Lage	Höhe üb. N. N. in m	Bemerkungen
1251	Breslau-Althofnaß Mauerbolzen am Wohnhaus des Wasserwerkes Schwentnig	121,578	
1252	Breslau-Klein Eschansch Mauerbolzen am südlichen Arbeiterwohnhaus des Freigutes Klein Eschansch	120,167	
1253	Breslau-Klein Eschansch Mauerbolzen Eschansch'cher Straße Nr. 60a, Gasthof Zum Gerichtskretscham	119,807	
1254	Breslau-Klein Eschansch Mauerbolzen Eschansch'cher Straße 33	121,074	
1255	Breslau-Klein Eschansch Mauerbolzen Eschansch'cher Straße 12	120,456	
1256	Breslau-Hundsfeld Mauerbolzen Sacrauer Straße 15	123,405	
1257	Sacrau Mauerbolzen Sacrauer Straße 21	123,671	
1258	Sacrau Mauerbolzen Sacrauer Straße 10	121,272	
1259	Breslau Mauerbolzen Friedrich-Ebert-Straße 93 Ecke Goldammerweg	118,637	
1260	Breslau-Cawallen Mauerbolzen Höhlmannstraße 18, Schule	119,860	
1261	Breslau-Cawallen Mauerbolzen Höhlmannstraße 6	118,706	
1262	Breslau Mauerbolzen Friedrich-Ebert-Straße, an der Unterstation des Elektrizitätswerkes an der Guentherbrücke	119,866	
1263	Breslau-Zimpel Mauerbolzen Verwaltungsgebäude des Lutherfriedhofes	118,550	
1264	Breslau-Bartheln Mauerbolzen Gasthaus Wilhelmshafen, an der Oberseite dicht beim Osteingang	122,047	
1265	Breslau-Bischofswalde Mauerbolzen Bischofswalder Straße Nr. 31	118,299	
1266	Breslau-Bischofswalde Mauerbolzen Bischofswalder Straße Nr. 19	118,578	
1267	Breslau-Grüneiche Mauerbolzen Zimpeler Straße 21/23	117,517	
1268	Breslau-Grüneiche Mauerbolzen Bachmannstraße, am Verwaltungsgebäude des Straßenbahnhofes VI	118,571	
1270	Breslau-Bischofswalde Mauerbolzen Wilhelmshafener Straße 33	117,761	
1271	Breslau-Bischofswalde Mauerbolzen Grimmstraße 41, an der Südgiebelseite	118,255	
1272	Breslau-Bischofswalde Mauerbolzen Gretelweg 4	118,660	
1273	Breslau-Bischofswalde Mauerbolzen Sterntalerweg 4	119,014	
1274	Breslau Mauerbolzen Zimpeler Straße 106	118,935	
1275	Breslau Mauerbolzen Zimpeler Straße 86	118,294	
1276	Breslau Mauerbolzen Zimpeler Straße 62	118,417	
1277	Breslau Mauerbolzen Zimpeler Straße 46	118,419	
1278	Breslau Mauerbolzen Morgenaufstraße 1	119,716	
1279	Breslau Mauerbolzen Morgenaufstraße 3	118,618	

Nr.	Art und Lage	Höhe üb.N.N. in m	Bemerkungen
1280	Breslau Mauerbolzen am Stallgebäude des Grundstückes Morgenaufstraße 5, am Schnitt des Morgenauer Dammes mit dem Flügeldeich	119,304	
1281	Breslau Mauerbolzen Wolfswinkel, Beierhaus	119,194	
1282	Breslau Mauerbolzen Wolfswinkel, Transformatorenhaus	119,227	
1283	Breslau Mauerbolzen Wolfswinkel, Wohn- und Verwaltungsgebäude der Breslauer Eiswerke	119,718	
1284	Breslau Mauerbolzen Zimpeler Straße 37	118,377	
1285	Breslau-Herrnprottsch Mauerbolzen am Wege Herrnprottsch Vorwerk Johannisberg, am Deichwachthaus auf dem nördlichen Weistritzdeich	114,650	
1286	Breslau-Herrnprottsch Mauerbolzen Vorwerk Johannisberg, am Arbeiterwohnhaus	113,080	
1287	Breslau-Herrnprottsch Mauerbolzen Vorwerk Johannisberg, am nordwestlichen Stallgebäude	113,436	
1288	Gut Trautensee Mauerbolzen am neuen Arbeiterwohnhaus am Südausgang des Gutes	111,657	
1289	Radwanitz Mauerbolzen am Siedlungshaus des Besitzers Müller nordöstl. der Chaussee Breslau—Ohlau bei km 9,9	120,371	
1290	Breslau Mauerbolzen Kaiser-Wilhelm-Straße 196	124,043	
1291	Breslau Mauerbolzen Kaiser-Wilhelm-Straße 209	124,353	
1292	Breslau-Krietern Mauerbolzen Johann-Wolfgang-Straße Nr. 1 Ecke Julius-Schottländer-Straße 19	123,074	
1293	Breslau-Hartlieb Mauerbolzen an der Sielmauer an der Südseite der Julius-Schottländer-Straße bei km 5,1 — 38,5 m	122,850	
1294	Breslau-Hartlieb Mauerbolzen Julius-Schottländer-Straße Nr. 74	124,102	
1295	Klettendorf Mauerbolzen Schweidnitzer Straße 3, Gasthaus von Rösner	124,620	
1296	Klettendorf Mauerbolzen am Wohnhaus des Grundstückes der Gasanstalt	124,277	
1297	Breslau-Krietern Mauerbolzen Trentinstraße 77	124,148	
1298	Breslau-Krietern Mauerbolzen Trentinstraße 42	123,992	
1299	Breslau-Krietern Mauerbolzen Falkstraße, Schule	124,381	
1300	Breslau-Krietern Mauerbolzen Siebenmorgenweg 57	124,477	
1301	Breslau-Krietern Mauerbolzen Siebenmorgenweg 25	122,897	
1302	Breslau-Krietern Mauerbolzen Krieternstraße 22	122,839	
1303	Breslau-Krietern Mauerbolzen Kaiser-Friedrich-Straße 2	122,743	
1304	Breslau-Krietern Mauerbolzen Krieternstraße 10	123,820	
1305	Breslau-Krietern Mauerbolzen Trentinstraße 15 a	122,704	
1306	Breslau Mauerbolzen Am Oderkronwerke Ecke Salzstraße 11	117,524	

Nr.	Art und Lage	Höhe üb.N.N. in m	Bemerkungen
1307	Breslau Mauerbolzen Schenkendorfstraße 26	123,224	
1308	Breslau-Goldschmieden Mauerbolzen Martin-Schindler- Straße, Haus des Besitzers Rudolf	121,268	
1309	Breslau-Goldschmieden Mauerbolzen Rathener Straße, Haus des Besitzers Menzel	121,970	
1310	Breslau-Goldschmieden Mauerbolzen Rathener Straße, Besitzer Eichelberger'sche Erben	121,610	
1311	Breslau Mauerbolzen Wildenbruchstraße 21 Ecke Bohrauer Straße	120,815	
1312	Breslau Mauerbolzen Lehmgrubenstraße 47/51, Kapelle von Mariahilf	120,519	
1313	Breslau Mauerbolzen Arletiusstraße 5/9, Volksschule	120,271	
1314	Breslau Mauerbolzen Hubenstraße 15	120,255	
1315	Breslau Mauerbolzen Gustav-Freytag-Straße 47 Ecke Hubenstraße	119,489	
1316	Breslau Mauerbolzen am Turm der Salvatorkirche	120,538	
1317	Breslau Mauerbolzen Bohrauer Straße 141	124,923	
1318	Breslau Mauerbolzen Yffelsteinstraße 4	125,984	
1319	Breslau Mauerbolzen Am Lerchenberge 8	128,116	
1320	Breslau Mauerbolzen Bohrauer Straße 242	125,453	
1321	Breslau Mauerbolzen Bohrauer Straße 260	124,786	
1322	Boischwitz Mauerbolzen Beamtenwohnhaus südlich der Umgehungsbahn an der Bohrauer Straßenunter- führung	124,196	
1323	Breslau Mauerbolzen Strehlemer Straße, an der Halle des Friedhofs von St. Heinrich	124,420	
1324	Breslau Mauerbolzen Strehlemer Straße 40 Ecke ver- längerte Yffelsteinstraße	126,636	
1325	Breslau Mauerbolzen Strehlemer Straße 25/29 Ecke Hel- mutstraße, Lehmgrubener Diakonissenmutterhaus	125,465	
1326	Breslau Mauerbolzen Haus der Gärtnerei von Wlozjik am Verbindungswege von der chemischen Fabrik Silesia zur verlängerten Herdainstraße	127,030	
1327	Breslau Mauerbolzen Haus des Besitzers Jungmann an der verlängerten Herdainstraße Ecke Verbindungsweg von der chemischen Fabrik Silesia zur Bohrauer Straße bei km 3,8 + 40 m	125,300	
1328	Breslau Mauerbolzen Haus 65 des Besitzers Hoffmann am ersten Verbindungswege südlich der Yffelsteinstraße	126,933	
1329	Breslau Mauerbolzen am Werkschuppen der Fabrik von Schammel, am ersten Verbindungswege südlich der Yffel- steinstraße zwischen Bohrauer Straße und verlängerte Herdainstraße	126,771	
1330	Breslau Mauerbolzen Yffelsteinstraße 19	126,369	

Nr.	Art und Lage	Höhe üb. N.N. in m	Bemerkungen
1331	Breslau Mauerbolzen Schönstraße 7 Ecke Münsterberger Straße	124,321	
1332	Breslau Mauerbolzen Schönstraße, am Transformatorenhaus etwa 100 m westlich der Schule Dürrgoy	125,670	
1333	Breslau Mauerbolzen Schönstraße 78	126,816	
1334	Breslau Mauerbolzen am Turm der Heiliggeistkirche an der Neißer Straße	125,360	
1335	Breslau Mauerbolzen Haus der Gärtnerei am Feldweg südlich des Grundstückes Strehlener Straße Nr. 40 Ecke Münsterberger Straße	126,456	
1336	Breslau Mauerbolzen Ostendstraße 2 Ecke Münsterberger Straße	126,926	
1337	Breslau Mauerbolzen Ostendstraße 20	122,842	
1338	Breslau Mauerbolzen Ostendstraße, am Pfortnerhaus der Gasanstalt Dürrgoy	123,007	
1339	Breslau Mauerbolzen Ostendstraße, am Turm an der Nordostede der Gasanstalt Dürrgoy	123,014	
1340	Breslau Mauerbolzen an der dritten Eisenbahnunterführung der verlängerten Ostendstraße östlich der Gasanstalt Dürrgoy, am östlichen Widerlager	125,694	
1341	Breslau-Klein Eschansch Mauerbolzen Wansener Straße 50	119,754	
1342	Breslau-Klein Eschansch Mauerbolzen Wansener Straße 28	120,110	
1343	Breslau-Klein Eschansch Mauerbolzen Karl-Marx-Straße Nr. 15, am südwestlichen Werkstatgebäude der Metallwerke Klein Eschansch	119,339	
1344	Breslau Mauerbolzen Bernhardinstraße, am Anbau der Friedhofskapelle zu St. Bernhardin	125,282	
1345	Breslau Mauerbolzen Verlängerte Beblostraße, am Unterwerk des Elektrizitätswerkes Breslau	124,800	
1346	Breslau Mauerbolzen Beblostraße 34 Ecke Neißer Straße	124,954	
1347	Breslau Mauerbolzen Patzschauer Straße 36	123,519	
1348	Breslau Mauerbolzen Schönborner Straße 1 Ecke Patzschauer Straße	122,832	
1349	Breslau Mauerbolzen Herdainstraße 64	121,648	
1350	Breslau-Klein Eschansch Mauerbolzen Otto-Hué-Straße 15, an der nördlichen Hausseite	119,506	
1351	Breslau-Klein Eschansch Mauerbolzen Karl-Legien-Straße Nr. 22 Ecke Max-Aderhold-Straße	119,654	
1352	Breslau-Klein Eschansch Mauerbolzen Otto-Hué-Straße 49, an der westlichen Hausseite	119,718	
1353	Breslau-Klein Eschansch Mauerbolzen Karl-Legien-Straße Nr. 52, an der Ostseite des Häuserblockes	119,668	
1354	Brockau Mauerbolzen am Maschinen- und Wohnhaus der Kläranlage Brockau nordöstlich des Bahndammes zwischen Siedlung Klein Eschansch und Brockau	119,390	

Nr.	Art und Lage	Höhe üb. N. N. in m	Bemerkungen
1355	Brookau Mauerbolzen am westlichen Widerlager der Überführung der Güterumgebungsbahn zwischen den Strecken Breslau-Oppeln und Breslau-Mittelwalde über die verlängerte Breslauer Straße in Brookau	121,310	
1356	Brookau Mauerbolzen am Stellwerk der Güterumgebungsbahn südöstlich des Gaswerkes Dürrgoy zwischen der Zobtener und Mittelwalder Eisenbahn	126,376	
1357	Breslau Mauerbolzen Rantstraße 30 Ecke Goethestraße	122,371	
1358	Breslau Mauerbolzen Rantstraße 55	123,868	
1359	Breslau Mauerbolzen Rantstraße 73	124,935	
1360	Breslau Mauerbolzen Rothfürbenstraße 20 Ecke Menzelstraße	124,571	
1361	Breslau Mauerbolzen AugustasträÙe 214 Ecke Rantstraße	121,279	
1362	Breslau Mauerbolzen Rogauer Straße 3	122,330	
1363	Breslau Mauerbolzen Steinstraße 71 Ecke LohestraÙe	122,800	
1364	Breslau Mauerbolzen LohestraÙe 74	123,352	
1365	Breslau Mauerbolzen am neuen Pumpwerk am Margaretenwehr	119,612	
1366	Breslau Mauerbolzen Marthastraße 1 Ecke Lüchowstraße	118,065	
1367	Breslau Mauerbolzen Vorwerkstraße 43 Ecke Brüderstraße	117,912	
1368	Breslau Mauerbolzen Flurstraße 24, Ecke Brüderstraße	118,826	
1369	Breslau Mauerbolzen Frändelplatz 1 Ecke Flurstraße	119,498	
1370	Breslau Mauerbolzen Feldstraße 31 c	119,285	
1371	Breslau Mauerbolzen Clausewißstraße 14	119,414	
1372	Breslau Mauerbolzen Klosterstraße 36 Ecke GarvestraÙe	119,371	
1373	Breslau Mauerbolzen Alexanderstraße 17 Ecke Lessingstraße	119,002	
1374	Breslau Mauerbolzen Margaretenstraße 2 Ecke Mauritiusstraße	118,894	
1375	Breslau Mauerbolzen Margaretenstraße 26	118,832	
1376	Breslau Mauerbolzen Am Ohlauufer 28	119,816	
1377	Breslau Mauerbolzen Ohlauer Stadtgraben 29 Ecke Am Ohlauufer	119,952	
1378	Breslau Mauerbolzen Goldbrücke 2/4 Ecke Promenade	119,375	
1379	Breslau Mauerbolzen Sandstraße 11	119,849	
1380	Breslau Mauerbolzen Taschenstraße 31, Volksschule	119,656	
1381	Breslau Mauerbolzen Junkernstraße 44	118,873	
1382	Breslau Mauerbolzen Junkernstraße 27/29	120,022	
1383	Breslau Mauerbolzen Schweidnitzer Stadtgraben 22 Ecke Neue Taschenstraße	118,790	
1384	Breslau Mauerbolzen Tauenzienstraße 57 Ecke Neue Taschenstraße	118,796	

Nr.	Art und Lage	Höhe üb. N. N. in m	Bemerkungen
1385	Breslau Mauerbolzen Teichstraße 16 Ecke Ernststraße	118,483	
1386	Breslau Mauerbolzen Springerstraße 29 Ecke Teichstraße	118,226	
1387	Breslau Mauerbolzen Neue Schweidnitzer Straße 10	118,961	
1388	Breslau Mauerbolzen Neudorfstraße 39	120,097	
1389	Breslau Mauerbolzen Neudorfstraße 71	120,335	
1390	Breslau Mauerbolzen Oltaschiner Kirchweg, am Geräteschuppen des Friedhofs zu St. Salvator unweit der Westecke des Friedhofs zu St. Mauritius	126,117	
1391	Breslau Mauerbolzen Oltaschiner Kirchweg 16	125,580	
1392	Breslau Mauerbolzen Oltaschiner Kirchweg 30	125,437	
1393	Breslau Mauerbolzen Oltaschiner Kirchweg 54	124,538	
1394	Breslau Mauerbolzen am Stall- und Wohngebäude der Gärtnerei von Scholz südlich der Straße Am Lerchenberge	126,738	
1395	Breslau Mauerbolzen Lohestraße 114	125,396	
1396	Breslau Mauerbolzen Lohestraße 144	124,306	
1397	Breslau Mauerbolzen Hohenzollernstraße 110/112 Ecke Ahornallee 25, Nordgiebelseite	126,158	
1398	Breslau Mauerbolzen Kleinburgstraße 37, Schule	123,959	
1399	Breslau Mauerbolzen Kleinburgstraße 13	124,646	
1400	Breslau Mauerbolzen Wölflstraße 19 Ecke Rirschallee	124,661	
1401	Breslau Mauerbolzen Kaiser-Wilhelm-Straße 171	124,587	
1402	Oltaschin Mauerbolzen Körnerwiese, neue Umkleehalle des Sportplatzes	125,082	
1403	Breslau-Hartlieb Mauerbolzen am Stationsgebäude des Bahnhofs	126,544	
1404	Breslau Mauerbolzen an der Straße von der Bahnüberführung Hohenzollernstraße zum Bahnhof Hartlieb, Auto-garage und Wohnhaus des Vereins für Pferdezucht und -Kennen	124,812	
1405	Breslau-Hartlieb Mauerbolzen Herschelsstraße 25	124,752	
1406	Oltaschin Mauerbolzen am Beamtenwohnhaus der Eisenbahn Breslau—Koberwitz bei km 7,8 und am Wege von der Riemannshöhe zur Hugo-Kretschmer-Höhe	126,918	
1407	Breslau-Hartlieb Mauerbolzen Hartliebstraße 39, Schule	124,596	
1408	Breslau Mauerbolzen Rirschallee 35, Israelitisches Altersheim	124,814	
1409	Breslau Mauerbolzen Lohestraße 183	123,987	
1410	Breslau Mauerbolzen an der Gerätehalle der Tennisplätze südlich der Jaenickestraße zwischen Lohe- und Hohenzollernstraße	123,188	
1411	Breslau Mauerbolzen Kaiser-Wilhelm-Straße 137	125,483	
1412	Breslau Mauerbolzen Scharnhorststraße 15 Ecke Rurfürstenstraße	123,564	

Nr.	Art und Lage	Höhe üb. N.N. in m	Bemerkungen
1413	Breslau Mauerbolzen Gabitzstraße 174 Ecke Scharnhorststraße	123,152	
1414	Breslau Mauerbolzen verlängerte Scharnhorststraße, am westlichsten Wirtschaftsgebäude des 7. Reiterregiments am Übungsplatz	123,284	
1415	Breslau Mauerbolzen Güntherstraße 17	123,140	
1416	Breslau Mauerbolzen Uhlandstraße 66/68	123,675	
1417	Breslau Mauerbolzen Eichendorffstraße 32/34	123,172	
1418	Breslau Mauerbolzen Schöningstraße 10 Ecke Oranienstraße	125,781	
1419	Breslau Mauerbolzen Kürassierstraße 15	125,484	
1420	Breslau Mauerbolzen Kürassierstraße 31 Ecke Gabitzstraße	125,786	
1421	Breslau Mauerbolzen Kürassierstraße 61	126,471	
1422	Breslau Mauerbolzen Hardenbergstraße 1 Ecke Reichspräsidentenplatz	123,513	
1423	Breslau Mauerbolzen Friebestraße 6	122,044	
1424	Breslau Mauerbolzen Charlottenstraße 44	120,548	
1425	Breslau Mauerbolzen Gabitzstraße 106	121,328	
1426	Breslau Mauerbolzen Sprudelstraße 12/14 Ecke Herderstraße	120,598	
1427	Breslau Mauerbolzen Kopischstraße 7	121,258	
1428	Breslau Mauerbolzen Charlottenstraße 73	121,620	
1429	Breslau Mauerbolzen Charlottenstraße 142	122,730	
1430	Breslau Mauerbolzen Freiligrathstraße 18	125,414	
1431	Breslau Mauerbolzen Grillparzerstraße 22	125,156	
1432	Breslau Mauerbolzen Kürassierstraße 97	124,388	
1433	Breslau Mauerbolzen Hochwaldstraße 30 Ecke Primelweg	123,264	
1434	Breslau Mauerbolzen Gräbschener Straße 190, Schule	120,371	
1435	Breslau Mauerbolzen Gräbschener Straße 175	120,368	
1436	Breslau Mauerbolzen Parjevalstraße 10	120,407	
1437	Breslau Mauerbolzen Kopischstraße 95	120,259	
1438	Breslau Mauerbolzen Opperauer Straße 33	119,910	
1439	Breslau Mauerbolzen Gräbschener Straße 110	119,549	
1440	Breslau Mauerbolzen Reh digerstraße 2 Ecke Brandenburger Straße	119,254	
1441	Breslau Mauerbolzen Viktoriastraße 24 Ecke Nordstraße	118,814	
1442	Breslau Mauerbolzen Brandenburger Straße 39 Ecke Hohenzollernstraße	119,469	
1443	Breslau Mauerbolzen Hohenzollernstraße 28 Ecke Gabitzstraße	119,434	
1444	Breslau Mauerbolzen Höfchenstraße 112	120,502	
1445	Breslau Mauerbolzen Viktoriastraße 71 Ecke Höfchenstraße	119,397	

Nr.	Art und Lage	Höhe üb.N.N. in m	Bemerkungen
1446	Breslau Mauerbolzen Gabiſſſtraße 39 Ecke Morizſtraße	120,111	
1447	Breslau Mauerbolzen Höfchenſtraße 68	119,554	
1448	Breslau Mauerbolzen Schwerinſtraße 1 Ecke Göbenſtraße	119,934	
1449	Breslau Mauerbolzen Sadowaſtraße 53	119,611	
1450	Breslau Steinpfeilerbolzen unweit der Gemarkungsgrenze Klettendorf—Breslau, etwa 480 m ſüdlich des Weges zu den Eiswerken, an der Böschungskante zwiſchen Acker und Wiefe nördlich der zu Klettendorf gehörigen Hinterwieſen, etwa 35,65 m nördlich des Gemarkungsſteines	121,784	
1451	Breslau Steinpfeilerbolzen am Wirtschaftswege von der Leedeborntrift zum Kinderzobten, an der Südſeite, 25,35 m vom Grenzſtein an der Südecke des Wegeschnittes	120,927	
1452	Breslau Steinpfeilerbolzen am Wirtschaftswege von der Leedeborntrift zum Kinderzobten, an der Südſeite, an der Norddecke der Ausſchachtung nördlich der Eiswerke	123,380	
1453	Breslau Steinpfeilerbolzen Klein-Mochberner Straße, etwa 500 m nördlich des Bahnwärterhauſes oder 200 m ſüdlich des erſten nach Weſten abgehenden Wirtschaftsweges, in der nordöſtlichen Steinreihe	120,680	
1454	Breslau Mauerbolzen Altbüſſerohle 19	118,294	
1455	Breslau Mauerbolzen Kleine Groſchengaſſe 12/15, am Maſchinenhaus des Hallenſchwimmbades	118,984	
1456	Breslau Mauerbolzen Tiergartenſtraße 1, Städtiſches Brauſebad	117,862	
1457	Breslau Mauerbolzen Tiergartenſtraße 15/17	117,021	
1458	Breslau Mauerbolzen Paulſtraße 54 Ecke Lutherſtraße	117,363	
1459	Breslau Mauerbolzen Hanſaſtraße 25/29, am Landwirtſchaftlichen Inſtitut der Univerſität	117,120	
1460	Breslau Mauerbolzen Maxſtraße 16 Ecke Auenſtraße	118,068	
1461	Breslau Mauerbolzen Hobrechtufer 15	119,468	
1462	Breslau Mauerbolzen Kaiſerſtraße 92	119,510	
1463	Breslau Mauerbolzen Triſtſtraße 17 Ecke Novaſtraße	117,448	
1464	Breslau Mauerbolzen Auenſtraße 44, am Pfortnerhaus der Nervenlinik	117,582	
1465	Breslau Mauerbolzen Danziger Straße 11 Ecke Triſtſtraße, Feuerwache	116,334	
1466	Breslau Mauerbolzen Münzplatz, am Gebäude neben dem Sanitasbad, gehört zu Heilige-Geiſt-Straße 9	118,404	
1467	Breslau Mauerbolzen Münzſtraße 12	118,476	
1468	Breslau Mauerbolzen Hanſaſtraße, St.Petrus-Caniſius-Kirche	117,295	
1469	Breslau Mauerbolzen Fiſchertau 8	117,753	
1470	Breslau Mauerbolzen Michaelisſtraße 95 Ecke Piaſtenſtraße	116,926	
1471	Breslau Mauerbolzen Frieſenſtraße 46	116,458	

Nr.	Art und Lage	Höhe üb. N.N. in m	Bemerkungen
1472	Breslau Mauerbolzen Herdainstraße 108	125,042	
1473	Breslau Mauerbolzen am Verbindungswege von der Bohrauer Straße bei km 3,8 + 40 m zur ehemaligen Fabrik Silesia, am Hause des Besitzers Rebhahn	126,027	
1474	Woißschwitz Mauerbolzen am Hause des Besitzers Mittelstädt, am ersten Wege südlich der Umgebungsbahn von Woißschwitz zur Strehlemer Chaussee	122,215	
1475	Breslau Mauerbolzen am Hause des Besitzers Flemming etwa 95 m nördlich der Güterumgebungsbahn zwischen der Bahnüberführung Bohrauer Straße und der nächsten östlichen Überführung	124,818	
1476	Breslau Mauerbolzen Siebenhufener Straße, Großmarkthalle, an der Halle nördlich des Wiegehauses	119,138	
1477	Breslau Mauerbolzen Siebenhufener Straße, Großmarkthalle, an der Halle mit den Verwaltungsräumen	119,221	
1478	Breslau Mauerbolzen Oltaschiner Kirchweg, an der Kapelle des Friedhofs zu St. Mauritius	126,969	
1479	Breslau Mauerbolzen Kaiser-Wilhelm-Straße 27	120,026	
1480	Breslau Mauerbolzen Elssasser Straße 12	119,893	
1481	Breslau Mauerbolzen Kaiser-Wilhelm-Straße 70	120,255	
1482	Breslau Mauerbolzen Kaiser-Wilhelm-Straße 110/112	122,227	
1483	Breslau Mauerbolzen Neudorfstraße 91	120,418	
1484	Breslau Mauerbolzen Neue Schweidnitzer Straße 2 a Ecke Tauenzienplatz	119,254	
1485	Breslau Mauerbolzen Schweidnitzer Stadtgraben 16	118,812	
1486	Breslau Mauerbolzen Eichbornstraße 4/6	118,478	
1487	Breslau Mauerbolzen Agnesstraße Ecke Gartenstraße 42	118,859	
1488	Breslau Mauerbolzen Telegraphenstraße 9	118,188	
1489	Breslau Mauerbolzen Sonnenstraße 23	117,912	
1490	Breslau Mauerbolzen Freiburger Straße 38	117,856	
1491	Breslau Mauerbolzen Siebenhufener Straße 48	118,390	
1492	Breslau Mauerbolzen Siebenhufener Straße 68 Ecke Lewaldstraße	119,612	
1493	Breslau Mauerbolzen Siebenhufener Straße 83, an der Gaststätte zur Großmarkthalle	119,310	
1494	Breslau Mauerbolzen Theresenstraße 1 Ecke Reichstraße	119,636	
1495	Breslau Mauerbolzen Gräbschener Straße 81	119,522	
1496	Breslau Mauerbolzen Gräbschener Straße 27 Ecke Holteistraße	118,672	
1497	Breslau Mauerbolzen Friedrichstraße 22 Ecke Luifenplatz	118,380	
1498	Breslau Mauerbolzen Wallstraße 19	119,870	
1499	Breslau Mauerbolzen Antonienstraße 36/38	118,755	

Nr.	Art und Lage	Höhe üb. N.N. in m	Bemerkungen
1500	Breslau Mauerbolzen Menzelstraße 100, Sophienschule	125,099	
1501	Breslau Mauerbolzen Reusche Straße 21	118,322	
1502	Breslau Mauerbolzen Reusche Straße 62	119,532	
1503	Breslau Mauerbolzen Schloßhofe 3	118,739	
1504	Breslau Mauerbolzen Berliner Platz 7	117,264	
1505	Breslau Mauerbolzen Nikolaistraße 63 Ecke Neue Weltgasse	118,771	
1506	Breslau Mauerbolzen Jahnstraße 40	116,910	
1507	Breslau Mauerbolzen Schwertstraße 11 Ecke Karuthstraße	118,120	
1508	Breslau Mauerbolzen Dessauerstraße 2 Ecke Friedrich-Wilhelm-Straße	118,277	
1509	Breslau Mauerbolzen Friedrich-Wilhelm-Straße 83	117,014	
1510	Breslau Mauerbolzen Posener Straße 1	116,088	
1511	Breslau Mauerbolzen Bunzlauer Straße 19	117,898	
1512	Breslau Mauerbolzen Alsenstraße 102 Ecke Frankfurter Straße	116,383	
1513	Breslau Mauerbolzen Striegauer Straße Ecke An der Pauluskirche 3, Pfarrhaus	118,372	
1514	Breslau Mauerbolzen Alsenstraße 59	115,099	
1515	Breslau Mauerbolzen Westendstraße 100a	114,937	
1516	Breslau Mauerbolzen Fischergasse 24	117,845	
1517	Breslau Mauerbolzen Friedrich-Karl-Straße 54	118,315	
1519	Breslau Mauerbolzen Westendstraße 40 Ecke Anderssenstraße	116,397	
1520	Breslau Mauerbolzen Steinauer Straße 1 Ecke Anderssenstraße	116,173	
1521	Breslau Mauerbolzen Lange Gasse 46	116,603	
1522	Breslau Mauerbolzen Posener Straße 63 Ecke Steinauer Straße	115,566	
1523	Breslau Mauerbolzen Posener Straße 47 Ecke Westendstraße	115,314	
1524	Breslau Mauerbolzen Grünberger Straße 47 Ecke Steinauer Straße	114,902	
1525	Breslau Mauerbolzen Steinauer Straße 70 Ecke Saganer Straße	113,958	
1526	Breslau Mauerbolzen Liegnitzer Straße 33 Ecke Sprottauer Straße (Haushaltungsschule)	114,774	
1527	Breslau Mauerbolzen Liegnitzer Straße 23	115,425	
1528	Breslau Mauerbolzen Glogauer Straße 34	114,959	
1529	Breslau Mauerbolzen Leuthenstraße 73 Ecke Posener Straße	115,586	
1530	Breslau Mauerbolzen Gnesener Straße 3	115,806	

Nr.	Art und Lage	Höhe üb.N.N. in m	Bemerkungen
1531	Breslau Mauerbolzen Gnesener Straße am Brückenkopfe der Rechten Oderufer-Eisenbahnbrücke (Südostseite)	117,837	
1532	Breslau Mauerbolzen am Coseler Deich, Gebäude am Sandfang zwischen der Posener Eisenbahnbrücke und den Schießständen	117,352	
1533	Breslau Mauerbolzen am südlichen Widerlager der Posener Eisenbahnbrücke	115,746	
1534	Breslau Mauerbolzen am Verwaltungsgebäude der Deutsch-Amerikanischen-Petroleum-Gesellschaft an der Zankholzwiese unweit Dammstraße	114,114	
1535	Breslau Mauerbolzen Dammstraße 1c	115,888	
1536	Breslau Mauerbolzen Lange Gasse 53	115,051	
1537	Breslau Mauerbolzen Pöpelwitzstraße 11	116,169	
1538	Breslau Mauerbolzen Bärenstraße 27	116,356	
1539	Breslau Mauerbolzen Wildestraße 5	116,634	
1540	Breslau Mauerbolzen Bärenstraße 1 Ecke Frankfurter Straße	117,117	
1541	Breslau Mauerbolzen Promnitzstraße 58 Ecke Frankfurter Straße	116,813	
1542	Breslau Mauerbolzen Promnitzstraße 36 Ecke Kriskkestraße	116,335	
1543	Breslau Mauerbolzen Promnitzstraße 16	116,632	
1544	Breslau Mauerbolzen Frankfurter Straße 77 Ecke Bodelschwingweg	116,410	
1545	Breslau Mauerbolzen Bodelschwingweg, Grundstück der Stadtmission, am Gebäude längs der Eisenbahn	114,898	
1546	Breslau Mauerbolzen Malapanestraße 2 Ecke Frankfurter Straße	116,535	
1547	Breslau Mauerbolzen Kniestraße 17/19, am Werkstattgebäude der Niederschlesischen Provinzial-Blindenanstalt an der Westgrenze	116,220	
1548	Breslau Mauerbolzen Malapanestraße 33	117,431	
1549	Breslau Mauerbolzen Malapanestraße 65 Ecke Weistritzstraße	118,585	
1550	Breslau Mauerbolzen Weistritzstraße 39 Ecke Lomnitzstraße	119,827	
1551	Breslau Mauerbolzen Queisstraße 42 Ecke Sandauer Straße	118,120	
1552	Breslau Mauerbolzen Zinnastraße 31 Ecke Sandauer Straße	119,034	
1553	Breslau Mauerbolzen Zinnastraße 5	117,379	
1554	Breslau Mauerbolzen Weistritzstraße, am Beamtenwohnhaus des Städtischen Schlacht- und Viehhofes	117,774	
1555	Breslau Mauerbolzen Vollenhainer Straße, am Lagerhaus der Linke-Hofmann-Busch-Werke östlich der Eisenbahnüberführung	118,300	
1556	Breslau Mauerbolzen Frankfurter Straße, Städtischer Schlacht- und Viehhof, am Inspektorhaus etwa 50 m südlich des Pfortnerhauses	117,473	

Nr.	Art und Lage	Höhe üb.N.N. in m	Bemerkungen
1557	Breslau Mauerbolzen Tauerstraße 37/39 Ecke Volkenhainer Straße	119,444	
1558	Breslau Mauerbolzen Volkenhainer Straße, am Eisenbahnbeamtenwohnhaus westlich des Bahnhofs Breslau-Nikolaitor	118,420	
1559	Breslau Mauerbolzen Tauerstraße 1 Ecke Striegauer Straße	119,623	
1560	Breslau-Rosenthal Mauerbolzen Korsoallee 66 Ecke Merkurstraße	115,502	
1561	Breslau-Rosenthal Mauerbolzen Saturnstraße 10	114,873	
1562	Breslau-Rosenthal Mauerbolzen Orionstraße 30	115,314	
1563	Breslau-Rosenthal Mauerbolzen Orionstraße 8	114,841	
1564	Breslau Mauerbolzen Salzstraße 47	116,655	
1565	Breslau Mauerbolzen An der Wilhelmsbrücke 9	118,168	
1566	Breslau Mauerbolzen Werderstraße 26	117,884	
1567	Breslau Mauerbolzen Werderstraße 79	116,202	
1568	Breslau Mauerbolzen Bürgerwerder, am Gebäude der Polizeischmiede und Autowerkstatt	116,501	
1569	Breslau Mauerbolzen Bürgerwerder, ehemaliger Artilleriegeschuppen Nr. 3 nordwestlich des Beamtenhauses an der ehemaligen Militärschmiede	116,836	
1570	Breslau Mauerbolzen Märkische Straße 6	118,011	
1571	Breslau Mauerbolzen Bergstraße 4	117,972	
1572	Breslau Mauerbolzen Märkische Straße 106	119,254	
1573	Breslau Mauerbolzen Grundstraße 12, Verwaltungsgebäude der Linke-Hofmann-Busch-Werke	121,355	
1574	Breslau Mauerbolzen Grundstraße, am westlichen Werkgebäude der Linke-Hofmann-Busch-Werke	121,943	
1575	Breslau-Rosenthal , Mauerbolzen Korsoallee 23	114,807	
1576	Breslau Mauerbolzen Liebigstraße 17 Ecke Rathenaufstraße	118,940	
1577	Breslau Mauerbolzen Pumpwerk Behndelberg, am Beamtenwohnhaus	116,870	
1578	Breslau Mauerbolzen Kletschkaustraße 46	114,133	
1579	Breslau Mauerbolzen Benderplatz 24	114,992	
1580	Breslau Mauerbolzen Scheibenweg 5, am Verwaltungsgebäude des Elektrizitätswerkes	115,684	
1581	Breslau Mauerbolzen am Gasthaus auf der Pfüllerinsel	115,579	
1582	Breslau Mauerbolzen Rosenthaler Straße 19	117,396	
1583	Breslau Mauerbolzen Paulinenstraße 2 Ecke Rosenthaler Straße	116,546	
1584	Breslau Mauerbolzen Vinzenzstraße 8	116,333	
1585	Breslau Mauerbolzen Benderplatz 19	116,469	

Nr.	Art und Lage	Höhe üb. N.N. in m	Bemerkungen
1586	Breslau Mauerbolzen Bismarckstraße 12 Ecke Ottostraße	115,724	
1587	Breslau Mauerbolzen Heinrichstraße 20 Ecke Humboldtstraße	116,673	
1588	Breslau Mauerbolzen Messergasse 16	119,035	
1589	Breslau Mauerbolzen Burgstraße 10 Ecke Schuhbrücke	119,022	
1590	Breslau Mauerbolzen Mühlgasse 5	117,912	
1591	Breslau Mauerbolzen Vorderbleiche 7	118,198	
1592	Breslau Mauerbolzen Sternstraße 6	118,588	
1593	Breslau Mauerbolzen Herzogstraße 13	118,479	
1594	Breslau Mauerbolzen Göppertstraße 6/8	120,903	
1595	Breslau Mauerbolzen Domkirche, an der Westseite	121,520	
1596	Breslau Mauerbolzen Domplatz 12 Ecke Prälatenweg	118,950	
1597	Breslau Mauerbolzen Adalbertstraße 14	119,094	
1598	Breslau Mauerbolzen Uferstraße 24	119,729	
1599	Breslau Mauerbolzen Sellhornstraße 51	118,466	
1600	Breslau Mauerbolzen Scheitniger Straße 28	117,822	
1601	Breslau Mauerbolzen Paulstraße 18 Ecke Sellhornstraße	118,154	
1602	Breslau Mauerbolzen am Pumpwerk der Reichsbahn zwischen der Strecke Breslau—Oppeln und der Wansener Straße	121,080	
1603	Breslau Mauerbolzen Ofener Straße 102, am Verwaltungsgebäude der Brauerei Haase	121,986	
1604	Brodkau Mauerbolzen am Stellwerk Zm an der Eisenbahn Breslau—Zobten südlich des Gaswerkes Dürrgoy	122,675	
1605	Breslau Mauerbolzen am Gebäude der Brauerei Haase an der Ohle und an der Ostseite des Grundstückes	119,430	
1606	Breslau Mauerbolzen am Lokomotivschuppen der Gasanstalt Dürrgoy	122,936	
1607	Breslau Mauerbolzen verlängerte Gabelsbergerstraße, an der Ohleseite der Umfriedigungsmauer der Haasebrauerei, etwa 90 m von der nördlichen Grundstücksecke	120,026	
1608	Breslau Mauerbolzen Gabelsbergerstraße, Volksschule	121,214	
1609	Breslau Mauerbolzen Ofener Straße 28	120,304	
1610	Breslau Mauerbolzen Klosterstraße 22/24	120,503	
1611	Breslau Mauerbolzen St. Adalbert-Kirche, Katharinenstraße	119,949	
1612	Breslau Mauerbolzen Kägelohle 3	118,772	
1613	Breslau Mauerbolzen Weidenstraße 26	118,861	
1614	Breslau Mauerbolzen Altbüßerstraße 59a Ecke Ohlauer Straße	120,166	
1615	Breslau Mauerbolzen Ring 41 Ecke Albrechtstraße	120,958	

Nr.	Art und Lage	Höhe üb.N.N. in m	Bemerkungen
1616	Breslau-Hartlieb Mauerbolzen am Inspektorhause im Gutshofe Hartlieb zwischen Herschelstraße und Julius-Schottländer-Straße	125,011	
1617	Breslau-Hartlieb Mauerbolzen In der Parkmauer 3, am Wirtschaftsgebäude	123,921	
1618	Breslau-Krietern Mauerbolzen Siebenmorgenweg 74	124,492	
1619	Breslau Mauerbolzen Polizeisiedlung am Siebenmorgenweg, am Hausblock Nr. 12	123,062	
1620	Breslau-Krietern Mauerbolzen Eiswerke von Hermann Dierschte, am Gebäude längs des Weges	122,336	
1621	Breslau Mauerbolzen Leedeborntrift 2	122,036	
1622	Breslau Mauerbolzen Roonstraße 12	123,448	
1623	Breslau Mauerbolzen Kürassierstraße, an der Friedhofskapelle des Friedhofs der ehemaligen Gemeinde Gräbschen	125,823	
1624	Breslau Mauerbolzen Mühlbergweg 4	125,298	
1625	Breslau Mauerbolzen Gräbschener Straße 331	123,513	
1626	Breslau Mauerbolzen Gräbschener Straße 262	123,902	
1627	Breslau Mauerbolzen Groß-Mochberner Straße, am Lagerhaus der Firma Schwerin und Söhne an der Westecke des Grundstückes	121,569	
1628	Breslau Mauerbolzen unweit Groß-Mochberner Straße, am südwestlichsten Wirtschafts- und Wohngebäude von Schwerin und Söhne	121,399	
1629	Breslau Mauerbolzen am Gerätehaus der Lohe-Spielwiesen	119,232	
1630	Breslau Mauerbolzen am Bahnwärterwohnhaus Nr. 3 an der Eisenbahn Breslau-Freiburg, etwa 300 m westlich der Lohe	121,277	
1631	Groß Mochbern Mauerbolzen Breslauer Straße 42	120,592	
1632	Groß Mochbern Mauerbolzen Breslauer Straße 23	121,700	
1633	Groß Mochbern Mauerbolzen Breslauer Straße 5	121,409	
1634	Breslau Mauerbolzen Kommunalfriedhof Gräbschen, an der Leichenhalle des Krematoriums, an der Nordseite	122,782	
1635	Breslau Mauerbolzen Gräbschener Straße, an der südlichen Unterkunftshalle am Tor 8 des Gemeindefriedhofes	123,525	
1636	Breslau Mauerbolzen Gräbschener Straße, am nördlichen Widerlager der Lohebrücke	121,395	
1637	Opperau Mauerbolzen am Gasthaus an der Kunststraße Breslau — Opperau bei km 2,5	122,351	
1638	Opperau Mauerbolzen an der Schule an der Kunststraße Breslau — Opperau	123,223	
1639	Opperau Mauerbolzen Haus des Fleischermeisters Reichelt	121,748	
1640	Breslau Mauerbolzen Reißer Straße Ecke Schönstraße 21	124,591	
1641	Breslau Mauerbolzen Frankensteiner Straße 1 Ecke Hippelstraße	126,681	

Nr.	Art und Lage	Höhe üb. N. N. in m	Bemerkungen
1642	Breslau Mauerbolzen Hippelstraße 15	124,991	
1643	Breslau Mauerbolzen Gartenstraße 72, Landeshaus	118,522	
1644	Breslau Mauerbolzen Brieger Straße 31	119,752	
1645	Breslau Mauerbolzen Webskystraße 1 Ecke Klosterstraße	118,773	
1646	Breslau Mauerbolzen Tauenzienstraße 160	118,855	
1647	Breslau Mauerbolzen Zwingerstraße 14 Ecke Wehnergasse	119,782	
1648	Breslau Mauerbolzen Garvestraße 26	118,864	
1649	Breslau Mauerbolzen Nikolaistadtgraben 13	118,889	
1650	Breslau Mauerbolzen Niklasweg 13 c	122,016	
1651	Breslau Mauerbolzen Adalbertstraße 33 Ecke Schwenkfeld- straße	118,087	
1652	Breslau Mauerbolzen Adalbertstraße 56	117,567	
1653	Breslau Mauerbolzen Lehmdamm 7	118,272	
1654	Breslau Mauerbolzen Breite Straße Ecke Neumarkt 13	119,218	
1655	Breslau Mauerbolzen Schuhbrücke 36 Ecke Ritterplatz	119,408	
1656	Breslau Mauerbolzen Kupferschmiedestraße 25 Ecke Stock- gasse	119,347	
1657	Breslau Mauerbolzen Verderstraße 2/4, Städtisches Brause- bad	119,430	
1658	Breslau Mauerbolzen Matthiasstraße 20	117,558	
1659	Breslau Mauerbolzen An der Kreuzkirche 11	120,361	
1660	Breslau Mauerbolzen Oelfnerstraße 24 Ecke Weinstraße	116,808	
1661	Breslau Mauerbolzen Am Weidendamme 1, Ostseite des Haufes	120,121	
1662	Breslau Mauerbolzen Willmannstraße 13 Ecke Nikolaiplatz	118,901	
1663	Breslau Mauerbolzen Märkische Straße 60	118,841	
1664	Breslau Mauerbolzen Werkstattgebäude am Breslau-Coseler Deich bei km 1,0 + 75 m, an der Ostgrenze der Schießstände	115,684	
1665	Breslau Mauerbolzen Oswiger Straße, Sporthalle „Brücken- aue“	117,258	
1666	Breslau Mauerbolzen Ballhofgasse 7 Ecke Große Dreilinden- gasse	117,222	
1667	Breslau-Klein Mochbern Mauerbolzen Michlingstraße 23	123,557	
1668	Breslau-Klein Mochbern Mauerbolzen Max-Pache-Straße, am Gebäude des Maurermeisters Krämer	121,711	
1669	Breslau-Klein Mochbern Mauerbolzen Michlingstraße 2, Stationsgebäude	123,745	
1670	Breslau-Klein Mochbern Mauerbolzen Striegauer Straße Nr. 111	121,826	
1671	Breslau-Klein Mochbern Mauerbolzen Anna-Klinkert-Straße Nr. 4	121,939	

Nr.	Art und Lage	Höhe üb. N. N. in m	Bemerkungen
1672	Groß Mochbern Mauerbolzen am Pumpwerk an der Lohe verlängerte Wiesenstraße	120,831	
1673	Groß Mochbern Mauerbolzen Wiesenstraße 28	121,444	
1674	Groß Mochbern Mauerbolzen Am Sportplatz 5	121,468	
1675	Breslau Mauerbolzen Hasfeldweg, Gebäude des Strandbades Norden	118,700	
1676	Breslau Mauerbolzen Stadthafen, am Aufenthaltsgebäude der Hafendarbeiter südlich des Hafenbeckens	115,129	
1677	Breslau Mauerbolzen Nebenstraße 2 Ecke Kreuzburger Straße	117,582	
1678	Breslau Mauerbolzen Kreuzburger Straße 34 Ecke Waisenhausstraße	116,958	
1679	Breslau Mauerbolzen Kirche zu St. Michael, Lehndamm, am Südostpfeiler	118,033	
1680	Breslau Mauerbolzen Michaelisstraße 66	116,272	
1681	Breslau Mauerbolzen Wörther Straße 6	115,704	
1682	Breslau Mauerbolzen Weißenburger Platz 2 Ecke Weinbergsweg	116,882	
1683	Breslau Mauerbolzen Emil-Neufkirch-Straße 7	116,207	
1684	Breslau Mauerbolzen Rospothstraße 21 Ecke Weinstraße	117,653	
1685	Breslau Mauerbolzen Vierturmstraße 5a Ecke Eschenloerstraße	117,553	
1686	Breslau Mauerbolzen Rospothstraße 49 Ecke Neue Adalbertstraße	117,673	
1687	Breslau Mauerbolzen Flutstraße 21 Ecke Neue Adalbertstraße	117,734	
1688	Breslau Mauerbolzen Pinderstraße 2 Ecke Matthiasstraße	118,226	
1689	Breslau Mauerbolzen Matthiasstraße 211	119,318	
1690	Breslau Mauerbolzen Mittelfeldweg, am Bürogebäude der Ziegelwerke Bethenstedt	117,391	
1691	Breslau Mauerbolzen Mittelfeldweg Ecke Rospothstraße 65	117,307	
1692	Breslau Mauerbolzen Brigittental 47	116,905	
1693	Breslau Mauerbolzen Bauschulstraße 7 Ecke Fiedlerstraße	116,924	
1694	Breslau Mauerbolzen Schwendfeldstraße 31 Ecke Marktgrafstraße	118,245	
1695	Breslau Mauerbolzen Hedwigstraße 3, Volksschule XXVIII	117,255	
1696	Breslau Mauerbolzen Hedwigstraße 23 Ecke Sternstraße	117,485	
1697	Breslau Mauerbolzen Friesenstraße 19	116,972	
1698	Breslau Mauerbolzen Lehndamm 83	116,380	
1699	Breslau Mauerbolzen verlängerte Hedwigstraße, an der Friedhofshalle von St. Vinzenz	116,742	
1700	Breslau Steinpfeilerbolzen Klein-Mochberner Straße, in der nordöstlichen Baumreihe, etwa 50 m südlich vom nach Südosten führenden Wirtschaftswege	119,041	

Nr.	Art und Lage	Höhe üb.N.N. in m	Bemerkungen
1701	Breslau-Klein Mochbern Steinpfeilerbolzen am Wirtschaftswege, der von der Einmündung der Klein-Mochberner Straße in die Max-Pache-Straße nach Südwesten abzweigt, an der Westseite und etwa 37 m nördlich vom nach Westen führenden Feldwege	119,369	
1702	Breslau-Klein Mochbern Steinpfeilerbolzen am Feldwege, der vom Niv.-Punkt 1701 etwa 37 m südlich nach Westen zur Lohe verläuft, im Rain des letzten Ackerstückes an der Lohe, 8,1 m südlich von Mitte des Feldweges	120,550	
1703	Breslau-Maria-Höfchen Steinpfeilerbolzen an der Straße von Maria-Höfchen nach Klein Mochbern bei km 0,2 + 1,3 m, in der nördlichen Baumreihe	120,732	
1704	Breslau Steinpfeilerbolzen Hindenburgstraße Ecke Morgenzeile, in der westlichen Baumreihe zwischen Radfahr- und Fußweg, 14 m südlich von Mitte des 3. Parkweges von der Morgenzeile aus	116,988	
1705	Breslau Steinpfeilerbolzen Morgenzeile, am Zaune des Stadions, etwa 1,65 m südlich des Tores gegenüber der Schubertstraße	117,456	
1706	Breslau Steinpfeilerbolzen Morgenzeile, an der Ostseite des Fußweges etwa 91,5 m nördlich der Mitte der Bachstraße	117,735	
1707	Breslau Steinpfeilerbolzen an der Ostseite des Parkweges der verlängerten Morgenzeile, etwa 37,6 m von der unteren Deichtreppe bei km 9,0 + 34 m des Deiches	118,142	
1708	Breslau Steinpfeilerbolzen am Südfuße des Nodelberges in Leerbeutel, 51 m vom westlichen und 19,7 m vom östlichen Weg zur Bergkluppe	118,332	
1709	Breslau-Rathen Steinpfeilerbolzen am Wege von der Villa Ihme in Deutsch Lissa zum Gute Rathen, an der östlichen Begrenzung, 149 m südlich des ersten und 152 m nördlich des zweiten Grabens	124,133	
1710	Breslau-Rathen Steinpfeilerbolzen am ersten nach Westen abzweigenden Wirtschaftswege, etwa 650 m vom Südausgang des Ortes, der Straße Rathen—Groß Gohlau, in der nördlichen Baumreihe, etwa 23,5 m von Mitte der Straße Rathen—Groß Gohlau	123,754	
1711	Breslau-Rathen Steinpfeilerbolzen an der Straße Rathen—Groß Gohlau, zwischen dem Graben an der Gemarkungsgrenze Rathen—Groß Gohlau und dem Wege Leuthen—Arnoldsmühle, etwa 24,5 m westlich Mitte Weg Rathen—Groß Gohlau und 4,5 m südlich Mitte Graben	123,067	
1712	Breslau Steinpfeilerbolzen Finkenweg, an der Südseite, unweit der Ostgrenze des Grundstückes Am Zoologischen Garten 4	117,479	
1713	Breslau-Grüneiche Steinpfeilerbolzen am Promenadenwege in der Wilhelm-Blum-Anlage nördlich des Bartheln—Scheitniger Deiches bei km 1,8 + 35 m, an der Südseite des Weges	117,535	

Nr.	Art und Lage	Höhe üb.N.N. in m	Bemerkungen
1714	Strachwitz Steinpfeilerbolzen an der Nordwestecke der Kreuzung der Wege Strachwitz—Klein Mochbern und Feldweg längs der Gemarkungsgrenze Neukirch—Strachwitz	119,838	
1715	Groß Mochbern Steinpfeilerbolzen am Wirtschaftswege, etwa 1500 m südlich von Neukirch, von Strachwitz zur Chaussee Klein—Groß Mochbern, auf der Südseite, im ersten Grenzrain etwa 40 m westlich der Wegekreuzung westlich der ehemaligen Ringziegelei	120,576	
1716	Breslau-Neukirch Steinpfeilerbolzen an der Nordwestecke der Kreuzung des Weges vom Ostausgang des Ortes nach Groß Mochbern mit dem Wege an der Stadtkreisgrenze von Strachwitz zur Chaussee Klein—Groß Mochbern	118,759	
1717	Groß Mochbern Steinpfeilerbolzen an der Südseite des Weges an der Stadtkreisgrenze von Strachwitz zur Chaussee Klein—Groß Mochbern, etwa 69 m westlich von Mitte Brücke der Kaskine	118,215	
1718	Breslau-Neukirch Steinpfeilerbolzen am Wege vom Ostausgang des Ortes nach Groß Mochbern, etwa 730 m südlich der Chaussee Maria-Höfchen—Neukirch, an der östlichen Grabenkante, 8,5 m südlich von Mitte des 2. Grabens	116,472	
1740	Breslau Mauerbolzen am Gebäude an der Nordwestecke der Auenwiese, verlängerte Pfaffenstraße, gehörig zum Halpaap-Grundstück	116,592	
1741	Breslau Mauerbolzen Wilhelmsruher Straße 11/13	117,553	
1742	Breslau-Wilhelmsruh Mauerbolzen Freyweg 32	116,832	
1743	Breslau-Wilhelmsruh Mauerbolzen Valkürenweg, am Gerätehaus des Sportplatzes der Universität	116,575	
1744	Breslau-Wilhelmsruh Mauerbolzen Donarweg 21	116,930	
1745	Breslau-Wilhelmsruh Mauerbolzen Agirweg 5	116,920	
1746	Breslau-Wilhelmsruh Mauerbolzen Botanstraße 27	116,866	
1747	Breslau-Wilhelmsruh Mauerbolzen Erdaweg 20	116,524	
1748	Breslau-Wilhelmsruh Mauerbolzen Dahnstraße 24	115,287	
1749	Breslau Mauerbolzen Opperauer Straße 53 Ecke Stormstraße	120,149	
1750	Breslau Mauerbolzen Klein-Mochberner Straße 20	123,451	
1751	Groß Mochbern Mauerbolzen Klofesträße, Transformatorenhaus	121,905	
1752	Breslau Mauerbolzen Beamtenwohnhaus an der Klein-Mochberner Straße und der Eisenbahn Breslau—Freiburg	122,256	
1753	Groß Mochbern Mauerbolzen Klofesträße 21	121,769	
1754	Breslau-Maria-Höfchen Mauerbolzen Dorfstraße 4	119,061	
1755	Breslau-Maria-Höfchen Mauerbolzen am letzten Haus an der Westseite der Straße, die von Mitte des Ortes nach Süden führt	118,739	
1756	Breslau-Maria-Höfchen Mauerbolzen Dorfstraße, am Hause des Besitzers Neumann	118,565	

Nr.	Art und Lage	Höhe üb. N.N. in m	Bemerkungen
1757	Breslau-Maria-Höfchen Mauerbolzen am südlichen Widerlager der Eisenbahnüberführung über die verlängerte Dorfstraße in Richtung Neukirch	118,213	
1758	Breslau Mauerbolzen Vogelweide, am Wirtschaftsgebäude westlich der Parkschänke	118,074	
1759	Breslau Mauerbolzen Hohenlohestraße 9	118,559	
1760	Breslau Mauerbolzen Schweizerei im Scheitniger Park	117,321	
1761	Breslau Mauerbolzen Mozartstraße 1 Ecke Morgenzeile	117,534	
1762	Breslau Mauerbolzen Beethovenstraße 8	117,900	
1763	Breslau Mauerbolzen Dahnstraße 65 Ecke Wagnerstraße	117,854	
1764	Breslau Mauerbolzen Leerbeutelstraße 9 Ecke Dahnstraße	117,818	
1765	Breslau Mauerbolzen Wagnerstraße 56	117,780	
1766	Breslau Mauerbolzen am Durchlaß des Schwarzwassers am Deich südlich des Flutkanals unweit des Rodelberges	114,259	
1767	Breslau Mauerbolzen am Hauptgebäude des Schwimmbadions	118,124	
1768	Breslau Mauerbolzen Stadion, am Südbau der Schlesierkampfbahn	117,964	
1769	Breslau Mauerbolzen Stadion, am Nordbau der Schlesierkampfbahn	117,435	
1770	Breslau Mauerbolzen Stadion, am Ostpfeiler des Nordausganges der Wagnerkampfbahn	117,113	
1771	Breslau Mauerbolzen am Schleusenmeisterhaus an der Gröschel-Schleuse	117,797	
1772	Breslau-Cosel Mauerbolzen Normannenweg 13	115,774	
1773	Breslau-Cosel Mauerbolzen Sachsenweg 12	115,679	
1774	Breslau-Cosel Mauerbolzen Cherusterweg 3	115,655	
1775	Breslau-Cosel Mauerbolzen Cherusterweg 19	115,167	
1776	Breslau Mauerbolzen am Filtergebäude des Coseler Waldbades	114,382	
1777	Breslau Mauerbolzen an der Ankleidehalle des Coseler Waldbades südlich des Haupteinganges	114,827	
1778	Breslau Mauerbolzen am Lagerschuppen der Schiffsreederei Berliner Lloyd, etwa 350 m nördlich des Pfortnerhauses am Otto-Muehl-Weg	116,303	
1779	Breslau Mauerbolzen Städtischer Viehhof, Rälberhalle	118,032	
1780	Breslau Mauerbolzen Städtischer Viehhof, Rinderhalle	118,074	
1781	Breslau Mauerbolzen Städtischer Schlachthof, am Laboratoriumsgebäude an der Roßschlächtere	118,319	
1782	Breslau Mauerbolzen Städtischer Schlachthof, Werkstattgebäude	118,028	
1783	Breslau Mauerbolzen Städtischer Schlachthof, Rinderhalle	118,046	

Nr.	Art und Lage	Höhe üb. N.N. in m	Bemerkungen
1784	Breslau Mauerbolzen Hindenburgstraße 28	118,457	
1785	Breslau Mauerbolzen Hindenburgstraße 64	118,278	
1786	Breslau Mauerbolzen Möwenweg 5	117,886	
1787	Breslau Mauerbolzen Möwenweg Ecke Ruckucksweg, Friedrich-Ebert-Schule	118,467	
1788	Breslau Mauerbolzen Starenweg 20 Ecke Zeisigweg	117,706	
1789	Breslau Mauerbolzen Sperlingsweg 4	118,132	
1790	Breslau Mauerbolzen Amjelweg Ecke Falkenweg 34	118,141	
1791	Breslau Mauerbolzen Amjelweg Ecke Goldammerweg 21	118,213	
1792	Breslau Mauerbolzen Amjelweg Ecke Meisenweg 72	118,066	
1793	Breslau Mauerbolzen Pirolweg 9	118,320	
1794	Breslau Mauerbolzen Damaschkestraße 53 Ecke Möwenweg	118,595	
1795	Breslau Mauerbolzen Wachtelweg 9	118,814	
1796	Breslau Mauerbolzen Zaunkönigweg 7	119,138	
1797	Breslau Mauerbolzen Rebhuhnweg 18	118,521	
1798	Breslau Mauerbolzen Möwenweg 57 Ecke Kreuzschnabelweg	118,376	
1799	Breslau Mauerbolzen Rotkehlchenweg 8	118,223	
1800	Breslau-Bischofswalde Mauerbolzen Froschkönigweg 24	119,048	
1801	Breslau-Bischofswalde Mauerbolzen Frau-Holle-Weg 30 Ecke Koboldweg	118,531	
1802	Breslau-Bischofswalde Mauerbolzen Grimmstraße 15	118,353	
1803	Breslau-Bischofswalde Mauerbolzen Elfenweg 5	118,337	
1804	Breslau-Bischofswalde Mauerbolzen Schillstraße 6 Ecke Gustav-Langner-Straße	118,270	
1805	Breslau Mauerbolzen am südöstlichen Widerlager der Eisenbahnüberführung über die verlängerte Siebenhufener Straße	119,627	
1806	Breslau Mauerbolzen Niklasweg 2/4	120,323	
1807	Breslau Mauerbolzen an der ersten Ueberführung der Güterumgebungsbahn nördlich der Gräbschener Straße, am südlichen Widerlager	121,156	
1808	Breslau Mauerbolzen am nördlichen Widerlager der Überführung der Güterumgebungsbahn über den Pfeffergraben	119,011	
1809	Breslau Mauerbolzen am nördlichen Widerlager der ersten Überführung der Güterumgebungsbahn südlich der Märktischen Straße	121,102	
1810	Breslau Mauerbolzen am Wärterhaus Nr. 10 bei km 3,1 + 15 m der Verbindungsbahn Hauptbahnhof—Odertorbahnhof	122,457	
1811	Breslau Mauerbolzen Bergstraße 41	119,799	
1812	Breslau-Neufirch Mauerbolzen an der Halle des Friedhofes nördlich der sogenannten Berliner Straße	118,181	

Nr.	Art und Lage	Höhe üb.N.N. in m	Bemerkungen
1813	Breslau-Neufirch Mauerbolzen Schulstraße, Besitzer Jahn	118,924	
1814	Breslau-Neufirch Mauerbolzen Mühlenstraße, Besitzer Linde	117,771	
1815	Breslau-Neufirch Mauerbolzen Schulstraße, Evangelische Schule	119,738	
1816	Breslau-Neufirch Mauerbolzen Seidelstraße 66	120,553	
1817	Breslau-Neufirch Mauerbolzen St. Marienstift am Verbindungswege Seidelstraße—Gartenstraße	118,476	
1818	Breslau-Neufirch Mauerbolzen Seidelstraße, am Stallgebäude des ehemaligen Gutshofes	118,688	
1819	Breslau-Neufirch Mauerbolzen Seidelstraße, am Südwestbau des Elektrizitätswerkes Schlesien	117,357	
1820	Breslau Mauerbolzen an der Halle II des Gemeindefriedhofes Oswiker Straße, an der Ostseite	114,143	
1821	Breslau Mauerbolzen Leerbeutelstraße 1	118,447	
1822	Breslau Mauerbolzen Wagnerstraße 1 Ecke Morgenzeile	117,917	
1823	Breslau Mauerbolzen Beethovenstraße 22 Ecke Dahnstraße	117,594	
1824	Breslau Mauerbolzen Vogelweide 187	118,338	
1825	Breslau-Cawallen Mauerbolzen am Transformatorenhaus am Wirtschaftswege von Cawallenstraße bei km 1,3 nach der Ziegelei (sogenannter Mittelweg)	119,008	
1826	Breslau Mauerbolzen Tiergartenstraße 71 Ecke Heidenhainstraße	117,094	
1827	Breslau-Wilhelmsruh Mauerbolzen Wilhelmsruher Straße Nr. 21	117,944	
1828	Breslau Mauerbolzen Thorner Straße, Thiemann'sches Haus	117,770	
1829	Breslau Mauerbolzen am Gehöft des Besitzers Rahlert westlich der Friedewalder Straße	117,701	
1830	Breslau-Carlowitz Mauerbolzen Hundsfelder Straße 63	119,196	
1831	Breslau-Carlowitz Mauerbolzen Graudenzer Straße 120	118,703	
1832	Breslau-Carlowitz Mauerbolzen Graudenzer Straße 72	119,046	
1833	Breslau-Herrnprotsch Mauerbolzen Herrnprotscher Straße Nr. 204	112,865	
1834	Breslau-Herrnprotsch Mauerbolzen Tuberkulosenfiedlung Haus Nr. 34 am sogenannten Biersteig	113,889	
1835	Breslau-Herrnprotsch Mauerbolzen Tuberkulosenfiedlung Haus Nr. 1 am sogenannten Biersteig	113,889	
1836	Breslau-Stabelwitz Mauerbolzen Qualkaufstraße Ecke Gorkaufstraße, am Transformatorenhaus	116,727	
1837	Breslau-Stabelwitz Mauerbolzen Vielaufstraße 50	115,244	
1838	Breslau-Stabelwitz Mauerbolzen Gorkaufstraße 114	115,574	
1839	Breslau-Stabelwitz Mauerbolzen Verlängerte Lampadelstraße, Haus des Besitzers Schmelzer	115,858	

Nr.	Art und Lage	Höhe üb. N. N. in m	Bemerkungen
1840	Breslau-Goldschmieden Mauerbolzen Flußpromenade 14	118,918	
1841	Breslau-Goldschmieden Mauerbolzen Herrmannsdorfer Straße 16	121,301	
1842	Breslau-Deutsch Lissa Mauerbolzen Marschwißer Straße, am Stallgebäude am Eingang zum Schloßpark	122,566	
1843	Breslau-Deutsch Lissa Mauerbolzen Marschwißer Straße, am Parkwärterhaus unweit der Kläranlage	122,841	
1844	Marschwiß Mauerbolzen am Wohngebäude etwa 50 m nordwestlich von km-Stein 1,0 der Marschwißer Straße	121,536	
1845	Marschwiß Mauerbolzen Gasthaus zum Weistrikgrund	114,323	
1846	Breslau-Stabelwiß Mauerbolzen Wilrener Straße 146	113,812	
1847	Herrmannsdorf Mauerbolzen am Hause des Besitzers Dollinger an der Kunststraße Herrmannsdorf-Arnoldsmühle bei km 7,4 + 85 m	121,078	
1848	Arnoldsmühle Mauerbolzen Haus 22 des Besitzers Konrad	122,922	
1849	Arnoldsmühle Mauerbolzen Gasthaus zur Arnoldsmühle	122,044	
1850	Breslau-Goldschmieden Mauerbolzen Kaffeehaus Goldschmieden Schiersandstraße 36	117,951	
1851	Breslau-Goldschmieden Mauerbolzen Wendorffplatz Ecke Schmiedeberger Straße 1	118,505	
1852	Breslau-Goldschmieden Mauerbolzen Zimmerplatz 10	118,306	
1853	Breslau-Goldschmieden Mauerbolzen Schmiedeberger Straße 63	117,345	
1854	Breslau-Goldschmieden Mauerbolzen Friedlander Straße, am Haus gegenüber Schömberger Straße, Gärtnerei	118,251	
1855	Breslau-Stabelwiß Mauerbolzen Hirschberger Straße 81	115,556	
1856	Breslau-Herrnprotsch Mauerbolzen am nordöstlichsten Wirtschaftsgebäude der ehemaligen Stärkefabrik	114,916	
1857	Breslau-Stabelwiß Mauerbolzen Lampadelsstraße 66	115,634	
1858	Breslau-Stabelwiß Mauerbolzen Lampadelsstraße 40	116,350	
1859	Breslau-Stabelwiß Mauerbolzen Lampadelsstraße 10	116,458	
1860	Breslau-Stabelwiß Mauerbolzen Gorkaufstraße 39 Ecke Silsterwißstraße	117,078	
1861	Breslau-Stabelwiß Mauerbolzen Gorkaufstraße 60	116,463	
1862	Breslau-Stabelwiß Mauerbolzen Bielaufstraße 11	115,712	
1863	Breslau-Klein Heidau Mauerbolzen Gasthaus zur Weibertränke	128,590	
1864	Breslau-Klein Heidau Mauerbolzen Gartenstraße, am Wohnhaus des Gärtners Laß	127,666	
1865	Breslau-Neukirch Mauerbolzen am Stellwerk Nwt an der Eisenbahn Breslau—Berlin zwischen Neukirch und Deutsch-Lissa bei km 349,4 + 6 m	118,603	
1866	Breslau-Schwoitsch Mauerbolzen Meleschwißer Straße 67	118,600	

Nr.	Art und Lage	Höhe üb. N.N. in m	Bemerkungen
1867	Breslau-Schwoitsch Mauerbolzen Stationsgebäude des Bahnhofes	120,373	
1868	Breslau-Schwoitsch Mauerbolzen Meleschwitzer Straße 118 Gasthaus Zappe	119,153	
1869	Breslau-Schwoitsch Mauerbolzen an der Halle des Gemeindefriedhofes, an der Südwestseite	120,215	
1870	Breslau-Schwoitsch Mauerbolzen an der Scheune der ehemaligen Schäferei an der Heinrich-Gromann-Straße	119,092	
1871	Breslau-Schwoitsch Mauerbolzen Schwoitschstraße 15, an der Scheune an der Nordostecke des Gehöfts	119,549	
1872	Breslau-Schwoitsch Mauerbolzen Schwoitschstraße 39 a, im Tänschgäßel	119,254	
1873	Breslau-Schwoitsch Mauerbolzen am Hauptgebäude der Pluderschen Ziegelei	120,428	
1874	Breslau-Schwoitsch Mauerbolzen am Wohn- und Wirtschaftsgebäude des Dr. Friedenthal am sogenannten Hirtendämmel südwestlich der Eisenbahn	119,752	
1875	Breslau-Cawallen Mauerbolzen Gemeindefriedhof, an dem Erbbegräbnis der Familie Beyer, an der Nordostseite	118,759	
1876	Breslau-Cawallen Mauerbolzen am Wohnhaus der Ziegelei Pohl südwestlich des Bahnhofes Cawallen	117,572	
1877	Breslau-Cawallen Mauerbolzen am Wohnhaus des Ziegelmeisters der Ziegelei Mager westlich des Bahnhofes Cawallen	118,925	
1878	Breslau-Hundsfeld Mauerbolzen St. Marienstift, Gartenstraße Ecke Pfarrgasse	119,258	
1879	Breslau-Hundsfeld Mauerbolzen an der Friedhofskapelle südwestlich der evangelischen Schule in der Görlitzer Straße	122,888	
1880	Breslau-Pilsnitz Mauerbolzen Boyrschstraße 2 Ecke Bebelstraße	118,867	
1881	Breslau-Pilsnitz Mauerbolzen Immelmannstraße 27	118,371	
1882	Breslau-Pilsnitz Mauerbolzen Udetstraße Ecke Richthofenstraße 11	118,013	
1883	Breslau-Pilsnitz Mauerbolzen Richthofenstraße 51 Ecke Elsa-Brandström-Straße	117,359	
1884	Breslau-Hundsfeld Mauerbolzen am Turm der katholischen Kirche	122,254	
1885	Breslau-Hundsfeld Mauerbolzen Groß - Wartenberger Straße 2	121,826	
1886	Breslau-Hundsfeld Mauerbolzen Groß - Wartenberger Straße 14	119,071	
1887	Breslau Mauerbolzen Bischoffstraße 13	120,580	
1888	Breslau Mauerbolzen Graben 4 Ecke Poststraße	119,507	
1889	Breslau Mauerbolzen Seminargasse, St. Bernhardikirche	119,172	

Nr.	Art und Lage	Höhe üb.N.N. in m	Bemerkungen
1890	Breslau Mauerbolzen Alexanderstraße 1 Ecke Feldstraße	120,221	
1891	Breslau Mauerbolzen Ofener Straße 30	120,350	
1892	Breslau-Groß Tschanz Mauerbolzen Althofnasser Straße 1 Ecke Schwentniger Straße	120,154	
1893	Breslau Mauerbolzen Trebnitzer Straße 17	115,347	
1894	Breslau-Carlowitz Mauerbolzen Meineckestraße 48	116,839	
1895	Breslau-Carlowitz Mauerbolzen Meineckestraße 64	116,789	
1896	Breslau-Carlowitz Mauerbolzen Am Mühlengrunde 14	116,548	
1897	Breslau-Carlowitz Mauerbolzen An den Brunnen 17	116,177	
1898	Breslau-Carlowitz Mauerbolzen Wichelhausallee 53	116,267	
1899	Breslau-Carlowitz Mauerbolzen Wichelhausallee 29	115,374	
1900	Breslau-Carlowitz Mauerbolzen An den Baumschulen 15	116,939	
1901	Breslau-Rosenthal Mauerbolzen am Hause des Besitzers Langner nördlich des Friedhofes und im Zuge der Carlowitzstraße	116,317	
1902	Breslau Mauerbolzen verlängerte Emil-Neufkirch-Straße, am Verwaltungsgebäude der Kerament- und Kunststeinwerke C. H. Ferschke A.-G.	115,601	
1903	Breslau Mauerbolzen am Wohnhaus der Vereinigten Holzindustrie A.-G. östlich der Emil-Neufkirch-Straße	115,842	
1904	Breslau-Pilsnitz Mauerbolzen Riehtofenstraße 85	116,797	
1905	Breslau-Pilsnitz Mauerbolzen am Hause des Gärtners Lemke nördlich der Pilsnitzer Straße am sogen. Lemkeweg	115,573	
1906	Breslau-Pilsnitz Mauerbolzen Am Gutshofe 8, an der Schmiede	116,131	
1907	Breslau Mauerbolzen am westlichen Widerlager der Eisenbahnbrücke Breslau—Oels zwischen der alten Oder und dem Schiffahrtskanal	117,198	
1908	Breslau-Carlowitz Mauerbolzen am Anbau des nordöstlichen Widerlagers der Eisenbahnbrücke Breslau—Oels über die Breitenbachfahrt	117,039	
1909	Breslau Mauerbolzen Michaelisstraße 78/80, Pestalozzischule I	116,731	
1910	Breslau Mauerbolzen Sternstraße 47	117,303	
1911	Breslau Mauerbolzen Auenstraße 33	117,419	
1912	Breslau Mauerbolzen Auenstraße 62/64	116,990	
1913	Breslau Mauerbolzen Schulgasse 13b, Säuglingsheim	118,373	
1914	Breslau Mauerbolzen Schulgasse 24, Schule	118,702	
1915	Breslau-Pilsnitz Mauerbolzen am Wirtschaftsgebäude am Lemkeweg des Grundstückes Pilsnitzer Straße 129	115,890	
1916	Breslau-Wilhelmsruh Mauerbolzen Am Schwarzwasser Ecke Wetle-Winkler-Weg 8	116,992	

Nr.	Art und Lage	Höhe üb. N. N. in m	Bemerkungen
1917	Breslau-Grüneiche Mauerbolzen Bachmannstraße 2	118,684	
1918	Breslau Mauerbolzen Meisenweg 12	118,534	
1919	Breslau Mauerbolzen am Verwaltungsgebäude des Zoologischen Gartens am Südeingang vom Oberdeich	120,274	
1920	Breslau Mauerbolzen Am Zoologischen Garten, am kleinen Raubtierhaus etwa 85 m von der Gustav-Strefemann-Straße	118,508	
1921	Breslau Mauerbolzen Fasanenweg Ecke Meisenweg 48	118,563	
1922	Breslau Mauerbolzen Gustav-Strefemann-Straße 1	118,337	
1923	Breslau-Rathen Mauerbolzen Haus 1, Besitzer Gabriel am Westausgang des Ortes	122,506	
1924	Breslau-Rathen Mauerbolzen am Transformatorenhaus an der Dorfstraße südlich des Gutes	122,026	
1925	Breslau-Rathen Mauerbolzen Haus 19 des Besitzers Grösch	122,890	
1926	Breslau-Rathen Mauerbolzen Siedlung, Haus des Besitzers Hering in der Eichenallee	126,391	
1927	Breslau-Bischofswalde Mauerbolzen Hänfelweg 27	118,518	
1928	Breslau-Bischofswalde Mauerbolzen Wilhelmshafener Straße 86 Ecke Hänfelweg	118,793	
1929	Breslau-Bischofswalde Mauerbolzen Wilhelmshafener Straße 114 Ecke Frau-Holle-Weg	118,835	
1930	Breslau-Bischofswalde Mauerbolzen Rottkäppchenweg 5	118,925	
1931	Breslau-Bischofswalde Mauerbolzen Heinzelmännchenweg Nr. 18	118,974	
1932	Breslau-Bischofswalde Mauerbolzen Rottkäppchenweg 42	119,842	
1933	Breslau-Bischofswalde Mauerbolzen Rautendeleinweg 12	117,120	
1934	Breslau-Bischofswalde Mauerbolzen Waldschratweg 10	117,057	
1935	Breslau Mauerbolzen Finkenweg 9, Parkhotel	117,818	
1936	Herrmannsdorf Mauerbolzen am Durchlaß an der Eisenbahn Berlin—Breslau bei km 348,2 + 50 m	118,150	
1937	Groß Mochbern Mauerbolzen Haus des Besitzers Ekel an der ehemaligen Ringziegelei etwa 1200 m südlich Neufirch	121,186	
1938	Breslau-Maria-Höfchen Mauerbolzen am nördlichen Widerlager der Lohe-Eisenbahnbrücke westlich der Chaussee Groß-Klein Mochbern	117,928	
1939	Breslau-Maria-Höfchen Mauerbolzen an der südlichen Flügelmauer der Bahnüberführung bei km 3,8 + 20 m der Umgebungsbahn nach Schmiedefeld, nördlich der Lohebrücke	118,728	
1940	Breslau-Grüneiche Mauerbolzen am Restaurant Oder-schlößchen am Bartheln—Scheitniger Deich bei km 2,3	120,920	
1941	Breslau-Grüneiche Mauerbolzen am Landhaus des Dr. Münzberg am Bartheln—Scheitniger Deich	121,403	

Nr.	Ort und Lage	Höhe ü.B.N.N. in m	Bemerkungen
1942	Breslau-Grüneiche Mauerbolzen Alter Schulweg 2; Ecke Staudenweg	119,212	
1943	Breslau-Grüneiche Mauerbolzen An den Linden 10	117,176	
1944	Breslau Mauerbolzen Birkenwäldchen 5 a	118,560	
1945	Breslau-Schwoitsch Mauerbolzen am Wohngebäude der Ziegelei Viertel westlich des Friedhofes	119,655	
1946	Breslau-Schwoitsch Mauerbolzen am nordwestlichen Widerlager des Ueberlaufbauwerkes der Flutmulde zur Weide, an der Unterstromseite	120,681	
1947	Breslau-Schwoitsch Mauerbolzen am südöstlichen Widerlager des Ueberlaufbauwerkes der Flutmulde zur Weide, an der Unterstromseite	120,612	
1948	Drachenbrunn Mauerbolzen Haus des Besitzers Hoffmann südlich der Drachenbrunner Straße	119,827	
1949	Breslau Mauerbolzen Friedrichstraße 61	119,513	
1950	Breslau Mauerbolzen Am Schweidnitzer Stadtgraben 1, ehemalige 11er Kaserne	118,038	
1951	Breslau Mauerbolzen Goethestraße 23	121,001	
1952	Breslau Mauerbolzen Friedrich-Wilhelm-Straße 64 Ecke Mariannenstraße	117,412	
1953	Breslau-Schwoitsch Mauerbolzen Drachenbrunner Straße Nr. 81 e	119,121	
1954	Breslau-Cawallen Mauerbolzen am Verwaltungsgebäude der Reichsmonopol-Verwaltung für Branntwein an der Breitenbachfahrt	118,095	
1955	Breslau-Friedewalde Mauerbolzen am Transformatoren- und Pförtnerhaus des Wasserbauehäfts Wilhelmsruh	116,634	
1956	Breslau-Friedewalde Mauerbolzen am Materialienhaus an der Ostgrenze des Wasserbauehäfts Wilhelmsruh	116,716	
1957	Breslau-Cawallen Mauerbolzen Rhenania-Offag-Werke, am Maschinenhaus an der Breitenbachfahrt	116,950	
1958	Breslau-Cawallen Mauerbolzen an der Grenzmauer am Nordausgang des Superphosphatwerkes Giesche's Erben	116,824	
1959	Breslau Mauerbolzen an der Begräbnishalle des Teiles der Kirchengemeinde von St. Johannis im neuen Salvatorfriedhof an der Lohestraße	125,156	
1960	Breslau Mauerbolzen Rehdigerstraße 45	120,632	
1961	Breslau Mauerbolzen Kürassierstraße 127	126,301	
1962	Breslau Mauerbolzen Dahlienweg 1	125,190	
1963	Breslau Mauerbolzen Dahlienweg 28	124,224	
1964	Breslau-Oswitz Mauerbolzen Kirchweg 12	113,707	
1965	Breslau-Oswitz Mauerbolzen Kapellenweg 11	114,368	
1966	Breslau-Cosel Mauerbolzen am Wertgebäude an der Nordwestecke der Wollheim-Werft und Maschinenfabrik	115,932	

Nr.	Art und Lage	Höhe üb. N.N. in m	Bemerkungen
1967	Breslau-Hartlieb Mauerbolzen Rennbahn, am Verwaltergebäude	124,792	
1968	Breslau Mauerbolzen an der Sielmauer an der Breitenbachfahrt bei km 6,0—15 m	114,308	
1969	Radwanitz Mauerbolzen am 3. Wasserturm südlich des Wasserwerkes Schwentnig	121,406	
1970	Breslau Mauerbolzen Neudorfstraße 26 Ecke Sadowastraße	119,881	
1971	Breslau-Rosenthal Mauerbolzen Trachenberger Straße 192	115,713	
1972	Breslau-Lilienthal Mauerbolzen Trachenberger Straße 239 Kreifel's Gasthof	115,940	
1973	Breslau - Bischofswalde Mauerbolzen Wilhelmshafener Straße 15	118,023	
1974	Breslau-Rosenthal Mauerbolzen Johannes-Reinelt-Weg 30	116,259	
1975	Breslau-Rosenthal Mauerbolzen Logauweg Ecke Pohlantwitzer Straße 45	116,420	

Nr.	Art und Lage	Höhe ü. N. N. in m	Bemerkungen
2001	Breslau Höhenmarke der Landesaufnahme am Turm der Elisabethkirche	120,637	
2002	Breslau Mauerbolzen der Landesaufnahme am Turm der Barbarakirche	118,998	
2003	Breslau Mauerbolzen der Landesaufnahme Werderstraße Nr. 52, am Magazin des Heeresverpflegungsamtes	116,888	
2004	Breslau Mauerbolzen der Landesaufnahme Matthiasstraße 1	118,792	
2005	Breslau Steinpfeilerbolzen Nr. 4286 der Landesaufnahme vor der Südwestseite der Umfassungsmauer der Elftausend-Jungfrauen-Kirche	116,837	
2006	Breslau Mauerbolzen der Landesaufnahme Sternstraße Nr. 32/34, Taubstummenlehranstalt	118,648	
2007	Breslau Mauerbolzen der Landesaufnahme am nördlichen Turm der St.-Maria-Magdalenen-Kirche	121,230	
2008	Breslau Höhenmarke der Landesaufnahme am Wasserturm Am Weidendamme	120,951	
2009	Breslau Mauerbolzen der Landesaufnahme an der Klosterkirche der Barmherzigen Brüder an der Klosterstraße	118,504	
2010	Breslau Mauerbolzen der Landesaufnahme Gartenstraße Nr. 27/29, Markthalle	119,071	
2011	Breslau Mauerbolzen Nr. 4282 der Landesaufnahme Berliner Platz, Freiburger Bahnhof, am Sockel der 1. Säule südlich des Haupteinganges zur Ankunftshalle	117,678	
2012	Breslau-Deutsch Lissa Steinpfeilerbolzen Nr. 4275 der Landesaufnahme Neumarkter Straße bei km 15,0 — 0,4 m an der nördlichen Seite des Straßendamms	132,412	
2013	Breslau-Deutsch Lissa Mauerbolzen der Landesaufnahme an der Südseite der katholischen Kirche	125,949	
2014	Breslau-Deutsch Lissa Mauerbolzen der Landesaufnahme am Empfangsgebäude des Bahnhofs	122,773	
2015	Breslau-Deutsch Lissa Höhenmarke der Landesaufnahme Evangelische Kirche	121,395	
2016	Breslau-Stabelwitz Mauerbolzen Nr. 4277 der Landesaufnahme Deutsch-Lissaer Straße Ecke Goldschmiedensstraße, Gasthaus zum Paradies	118,198	
2017	Breslau-Stabelwitz Steinpfeilerbolzen Nr. 4278 der Landesaufnahme Deutsch-Lissaer Straße bei km 9,2 an der südlichen Seite des Straßendamms	116,688	
2018	Breslau-Neukirch Mauerbolzen der Landesaufnahme am Bahnwärterwohnhaus am Übergang der Eisenbahn Breslau—Glogau über die Bebelstraße	116,584	
2019	Breslau-Neukirch Steinpfeilerbolzen Nr. 4279 der Landesaufnahme Bebelstraße bei km 7,0 + 0,8 m, an der nördlichen Seite des Straßendamms	116,849	
2020	Breslau-Cosel Mauerbolzen Nr. 4280 der Landesaufnahme Bebelstraße, am Verwaltungsgebäude des jüdischen Begräbnisplatzes	118,151	

Nr.	Art und Lage	Höhe üb. N. N. in m	Bemerkungen
2021	Breslau Höhenmarke der Landesaufnahme Lange Gasse 49, ehemalige 51er Kaserne	116,144	
2022	Breslau Mauerbolzen der Landesaufnahme am Turm der Nikolaikirche	119,951	
2023	Breslau Mauerbolzen der Landesaufnahme Trebnitzer Straße Nr. 42/44, Schule	115,413	
2024	Breslau-Rosenthal Steinpfeilerbolzen Nr. 4289 der Landesaufnahme Trachenberger Straße bei km 4,0 — 0,8 m, an der westlichen Seite der Straße	115,611	
2025	Weide Steinpfeilerbolzen Nr. 4290 der Landesaufnahme an der Chaussee Lilienthal—Hühnern bei km 6,0 — 1 m, an der westlichen Seite des Straßendamms	115,991	
2027	Weide Mauerbolzen der Landesaufnahme Haus 18, Gasthof von Gildner	120,668	
2028	Prottsch Höhenmarke der Landesaufnahme an der katholischen Kirche	117,842	
2029	Hünern Mauerbolzen Nr. 4291 der Landesaufnahme Hauptstraße 142	115,935	
2030	Hünern Mauerbolzen der Landesaufnahme Gasthof von Friedrich Handke	115,523	
2032	Breslau-Carlowitz Turmbolzen der Landesaufnahme am Wasserturm	118,464	
2033	Breslau-Carlowitz Mauerbolzen der Landesaufnahme Gockwerke, am Wohnhaus Industriefstraße Ecke Heinrich-von-Korn-Straße	118,412	
2034	Breslau-Carlowitz Mauerbolzen Nr. 4338 der Landesaufnahme Hundsfelder Straße 93, Gasthaus Sängerslust	118,685	
2036	Breslau-Hundsfeld Mauerbolzen Nr. 4339 der Landesaufnahme am Empfangsgebäude des Bahnhofes, an der südlichen Seite	125,125	
2037	Breslau-Hundsfeld Steinpfeilerbolzen Nr. 4340 der Landesaufnahme Oelser Straße bei km 9,0 + 4,6 m im südöstlichen Grenzrain	127,174	
2038	Mirkau Steinpfeilerbolzen Nr. 4341 der Landesaufnahme an der Chaussee Hundsfeld—Oels bei km 11,0 + 0,7 m, an der nordwestlichen Seite des Straßendamms	129,705	
2039	Langewiese Steinpfeilerbolzen Nr. 4342 der Landesaufnahme an der Chaussee Hundsfeld—Oels bei km 13,1 + 24,8 m, an der nördlichen Seite des Straßendamms	127,034	
2040	Langewiese Mauerbolzen der Landesaufnahme am Chausseehaus	129,024	
2041	Breslau Turmbolzen der Landesaufnahme Ofener Straße, Königin-Luise-Gedächtnis-Kirche	121,423	
2042	Breslau-Klein Eschansch Mauerbolzen Nr. 4421 der Landesaufnahme Ofener Straße 121	121,190	
2043	Breslau-Klein Eschansch Mauerbolzen der Landesaufnahme am Turm der katholischen Kirche	119,800	

Nr.	Art und Lage	Höhe üb. N.N. in m	Bemerkungen
2044	Breslau-Groß Eschansch Steinpfeilerbolzen Nr. 4422 der Landesaufnahme Karl-Mary-Straße bei km 6,0 + 2,8 m, an der nordöstlichen Seite des Straßendamms	120,629	
2045	Breslau-Groß Eschansch Mauerbolzen der Landesaufnahme Karl-Mary-Straße 204, Gasthaus zum Deutschen Hause	120,714	
2046	Radwanitz Steinpfeilerbolzen Nr. 4423 der Landesaufnahme an der Chaussee Breslau—Ohlau bei km 8,0 — 0,8 m, an der nordöstlichen Seite des Straßendamms	120,295	
2047	Radwanitz Steinpfeilerbolzen Nr. 4424 der Landesaufnahme an der Chaussee Breslau—Ohlau bei km 10,0 + 1,3 m, an der nordöstlichen Seite des Straßendamms	121,275	
2048	Bettlern Steinpfeilerbolzen Nr. 4923 der Landesaufnahme an der Chaussee Breslau—Schweidnitz bei km 8,9 + 51 m, an der südöstlichen Seite des Straßendamms	136,354	
2049	Klettendorf Steinpfeilerbolzen Nr. 4925 der Landesaufnahme an der Chaussee Breslau—Schweidnitz bei km 8,0 — 0,7 m, an der nordwestlichen Seite des Straßendamms	127,817	
2050	Klettendorf Mauerbolzen der Landesaufnahme am Turm der evangelischen Kirche	125,031	
2051	Breslau-Krietern Mauerbolzen Nr. 4926 der Landesaufnahme Julius-Schottländer-Straße 99	125,016	
2052	Breslau Mauerbolzen der Landesaufnahme am Wasserturm Hohenzollernstraße	124,694	
2053	Breslau Steinpfeilerbolzen Nr. 4283 der Landesaufnahme vor der Westgiebelseite des nördlichen Kirchenschiffes der Salvatorkirche	119,762	
2054	Breslau Steinpfeilerbolzen der Wasserwerke am Wasserwerk Am Weidendamme zwischen den beiden Filterbecken	118,929	
2055	Breslau-Deutsch Lissa Mauerbolzen Nr. 12 der Gemeinde Deutsch Lissa an der katholischen Schule	124,299	
2056	Breslau-Deutsch Lissa Mauerbolzen Nr. 3 der Gemeinde Deutsch Lissa Neumarkter Straße 25	122,947	
2057	Breslau-Deutsch Lissa Mauerbolzen Nr. 5 der Gemeinde Deutsch Lissa Neumarkter Straße 14	121,461	
2058	Breslau-Deutsch Lissa Mauerbolzen Nr. 2 der Gemeinde Deutsch Lissa Neumarkter Straße 24	123,360	
2059	Breslau-Carlowitz Mauerbolzen der Reichsbahn an der südwestlichen Flügelmauer der Eisenbahnüberführung über die Wichelhausallee	115,896	
2060	Breslau-Hundsfeld Mauerbolzen Nr. 10 der früheren Stadt Hundsfeld Hundsfelder Straße 267	118,703	
2061	Breslau-Hundsfeld Mauerbolzen Nr. 3 der früheren Stadt Hundsfeld am Turm der evangelischen Kirche	125,403	
2062	Mirkau Mauerbolzen der Reichsbahn am Bahnwärterwohnhaus an der Eisenbahn Breslau—Oels	128,956	
2063	Breslau-Deutsch Lissa Mauerbolzen Nr. 7 der Gemeinde Deutsch Lissa Bergiusstraße 5 Ecke Albrecht-Dürer-Straße	120,358	
2064	Ransern Steinpfeilerbolzen der Oderstrombauverwaltung bei km 266 des Oderstromes auf der rechten Seite	110,755	

Nr.	Art und Lage	Höhe üb. N.N. in m	Bemerkungen
2065	Ransern Mauerbolzen der Kanalisationswerke am Schornstein der Pumpstation	111,588	
2067	Waldvorwerk Ransern Mauerbolzen der Kanalisationswerke, Dominium, an der langen Scheune	112,619	
2069	Ransern Mauerbolzen der Kanalisationswerke an der großen Scheune an der Straße Ransern—Waldvorwerk bei km 10,8	113,171	
2070	Ransern Mauerbolzen der Kanalisationswerke am Hause des Besitzers Hoffmann	117,164	
2071	Ransern Mauerbolzen der Kanalisationswerke am Dienstwohngebäude des Rieselmeisters	112,118	
2072	Breslau-Oswitz Mauerbolzen der Kanalisationswerke Oswitzer Straße, an der Chausseebrücke bei km 6,7	113,190	
2073	Schottwitz Mauerbolzen der Reichsbahn am Empfangsgebäude des Bahnhofes	118,597	
2074	Breslau-Schwoitsch Steinpfeilerbolzen der Oberstrombauverwaltung etwa 20 m südlich der Meleschwißer Straße bei km 6,4 + 14 m	118,789	
2076	Vanisch Steinpfeilerbolzen der Oberstrombauverwaltung bei km 242 des Oderstromes auf der rechten Seite	119,792	
2077	Treschen Mauerbolzen der Oberstrombauverwaltung am Strommeisterhaus	121,789	
2078	Brodkau Mauerbolzen Nr. 13 der Gemeinde Brodkau Bahnhofstraße 21	122,492	
2079	Brodkau Mauerbolzen Nr. 12 der Gemeinde Brodkau Güntherstraße 24 Ecke Bahnhofstraße	122,753	
2080	Brodkau Mauerbolzen Nr. 23 der Gemeinde Brodkau am Dienstwohngebäude an der katholischen Kirche	122,876	
2081	Brodkau Mauerbolzen Nr. 24 der Gemeinde Brodkau Schulstraße Ecke Hauptstraße	123,022	
2082	Breslau-Neukirch Mauerbolzen der Reichsbahn am alten Stationsgebäude	120,016	
2083	Breslau-Deutsch Lissa Mauerbolzen Nr. 10 der Gemeinde Deutsch Lissa Loewigstraße 25 Ecke Albrecht-Dürer-Straße	122,408	
2084	Breslau-Deutsch Lissa Mauerbolzen Nr. 20 der Gemeinde Deutsch Lissa Bresauer Straße 1 Ecke Dyhernfurther Straße	123,305	
2085	Breslau-Deutsch Lissa Mauerbolzen Nr. 18 der Gemeinde Deutsch Lissa Krampitzer Straße 63	129,385	
2086	Breslau-Deutsch Lissa Mauerbolzen Nr. 17 der Gemeinde Deutsch Lissa Krampitzer Straße 41 Ecke Linkestraße	127,689	
2087	Breslau-Deutsch Lissa Mauerbolzen Nr. 15 der Gemeinde Deutsch Lissa Krampitzer Straße 14	124,142	
2088	Breslau-Oswitz Steinpfeilerbolzen der Oberstrombauverwaltung bei km 258 des Oderstromes auf der rechten Seite	113,492	
2089	Breslau-Groß Maffelwitz Mauerbolzen der Reichsbahn am Siel des Floßgrabens der Eisenbahn Breslau—Glogau bei km 9,0 + 10 m	114,421	
2090	Breslau-Herrnprotsch Mauerbolzen der Reichsbahn am Stationsgebäude des Bahnhofs	114,786	

Nr.	Art und Lage	Höhe üb. N. N. in m	Bemerkungen
2091	Breslau-Oswitz Mauerbolzen der Reichsbahn am Wärterhaus 6 der Eisenbahn Breslau—Obernigt bei km 8,5	114,558	
2092	Breslau-Oswitz Mauerbolzen der Reichsbahn am Wärterhaus F 4 der Eisenbahn Breslau—Obernigt bei km 7,1 + 80 m	117,101	
2093	Breslau-Rosenthal Mauerbolzen der Reichsbahn Obernigter Straße 97, am Güterschuppen	115,869	
2094	Breslau-Schmiedefeld Mauerbolzen der Reichsbahn am Stationsgebäude des Bahnhofes	118,285	
2095	Breslau-Wilhelmsruh Mauerbolzen der Oberstrombauverwaltung am Schleusenmeistergebäude an der Rakonizbrücke, an der Westseite	118,689	
2096	Glockshüh Mauerbolzen am Hause des Besitzers Raste	118,647	
2097	Glockshüh Mauerbolzen am alten Mühlengebäude am Elsbach	119,059	
2098	Breslau-Hundsfeld Mauerbolzen Nr. 15 der früh. Stadt Hundsfeld Görlitzer Straße, am Hause bei km 0,2 + 30 m des Besitzers Weidlich	124,589	
2099	Breslau-Pirschham Steinpfeilerbolzen der Oberstrombauverwaltung bei km 247 des Oderstromes, auf der linken Seite	118,241	
2100	Breslau-Bartheln Mauerbolzen der Oberstrombauverwaltung im Gut, an der Scheune an der Barthelner Straße	119,470	
2101	Breslau-Bartheln Mauerbolzen der Oberstrombauverwaltung Schleuse, am Schleusenmeisterhaus, an der Nordwestseite	121,257	
2102	Breslau-Ottwitz Mauerbolzen der Oberstrombauverwaltung Schleuse, an der Nordseite des Schleusenmeisterhauses	121,590	
2103	Klettendorf Mauerbolzen der Gemeinde Klettendorf an der Turnhalle an der Gaswerkstraße	123,810	
2104	Breslau-Cawallen Mauerbolzen Nr. VI der Neuen Glanzstoffwerke, am Pförtnerhaus am Haupteingang	117,340	
2105	Breslau-Cawallen Mauerbolzen Nr. V der Neuen Glanzstoffwerke, am Sortierungsgebäude südlich des Einganges	117,619	
2106	Breslau-Cawallen Mauerbolzen Nr. IV der Neuen Glanzstoffwerke am Verwaltungsgebäude	117,037	
2107	Breslau-Cawallen Mauerbolzen Nr. III der Neuen Glanzstoffwerke am Papierlagergebäude	117,291	
2108	Breslau-Cawallen Mauerbolzen Nr. II der Neuen Glanzstoffwerke am Bleichereigebäude	117,174	
2109	Breslau-Cawallen Mauerbolzen Nr. I der Neuen Glanzstoffwerke an der nördlichen Grundstücksmauer bei Tor M	117,166	
2110	Breslau-Bischofswalde Steinpfeilerbolzen der Oberstrombauverwaltung bei km 246 des Oderstromes, auf der rechten Uferseite	118,032	
2111	Breslau-Deutsch Lissa Mauerbolzen Nr. 11 der Gemeinde Deutsch Lissa Reithstraße 1 Ecke Dyhernfurther Straße	123,252	
2112	Breslau-Hundsfeld Mauerbolzen der Reichsbahn am Stationsgebäude des Bahnhofes, an der Bahnseite	125,486	

Nr.	Art und Lage	Höhe üb.N.N. in m	Bemerkungen
2132	Breslau Mauerbolzen der Oderstrombauverwaltung bei km 253 des Oderstromes, an der Ufermauer des Grundstückes Lorenzgasse 13	113,927	
2133	Breslau Mauerbolzen der Reichsbahn am Abfahrtsgebäude des Freiburger Bahnhofs, Gleisseite, 0,72 m östlich des westlichen Bahnsteigzuganges	118,122	
2134	Breslau Turmbolzen der Landesaufnahme St. Hedwigskirche in Pöpelwitz	118,262	
2135	Breslau Mauerbolzen der Reichsbahn am südlichen Widerlager der Posenener Eisenbahnbrücke, an der Absträgung der Strom- und Westseite des Widerlagers	111,224	
2136	Breslau Mauerbolzen Städtischer Viehhof, Kälberhalle, am Granitstein der Nordgebäudeecke	117,565	
2137	Breslau Mauerbolzen Städtischer Viehhof, Ueberstandshalle, am Granitstein der Westgebäudeecke	117,611	
2138	Breslau Mauerbolzen der Oderstrombauverwaltung am Unterhaupt der Gröschelschleuse	114,791	
2139	Breslau-Cosel Turmbolzen der Landesaufnahme Bebelstraße, an der Kapelle des israelitischen Friedhofes	119,257	
2140	Breslau Mauerbolzen der Reichsbahn Freiburger Bahnhof am sogenannten Schweizerhaus am Stellwerk bei km 0,609 der Eisenbahn Breslau—Freiburg	118,240	
2141	Breslau Mauerbolzen der Reichsbahn am nordwestlichen Widerlager der Ueberführung der Verbindungsbahn über die Eisenbahn Breslau—Freiburg	119,326	
2142	Breslau Mauerbolzen der Reichsbahn an der Eisenbahnstrecke Breslau—Posen, an der Brückenkopfmauer zwischen den Gleisen südlich der Oswitzer Straße	120,091	
2143	Breslau Mauerbolzen der Oderstrombauverwaltung am südlichen Widerlager der Posenener Eisenbahnbrücke, an der Stromseite	110,691	
2144	Breslau Steinpfeilerbolzen der Strombauverwaltung bei km 254 des Oderstromes, am Bürgerwerder	115,594	
2145	Breslau Steinpfeilerbolzen der Reichsbahn an der Eisenbahnstrecke Breslau—Mittelwalde bei km 3,2 zwischen dem Mittelwalder und dem Zobtener Gleise	120,788	
2146	Breslau Steinpfeilerbolzen der Oderstrombauverwaltung bei km 252 des Oderstromes, auf der Vorderbleiche	116,373	
2147	Breslau Steinpfeilerbolzen der Oderstrombauverwaltung bei km 255 des Oderstromes, auf der linken Uferseite	112,004	
2148	Ransern Mauerbolzen der Kanalisationswerke am Durchlaß der Straße Breslau-Ransern-Waldvorwerk bei km 11,5+80 m	111,766	
2149	Breslau-Carlowitz Mauerbolzen der Reichsbahn Carlowitzstraße 20	118,402	
2150	Breslau-Deutsch Lissa Turmbolzen der Landesaufnahme am Wasserturm	125,829	
2151	Marschwitz Mauerbolzen der Reichsbahn am nordwestlichen Widerlager der Weistritzbrücke der Eisenbahn Breslau—Glogau bei km 12,525	114,717	

Nr.	Art und Lage	Höhe üb. N.N. in m	Bemerkungen
2152	Breslau Mauerbolzen der Oderstrombauverwaltung am südlichen Widerlager des Nadelwehres unweit der Flutschleuse	114,260	
2153	Breslau Mauerbolzen der Oderstrombauverwaltung am nördlichen Widerlager der Flutschleuse, an der Oberstromseite	118,667	
2154	Breslau Mauerbolzen der Oderstrombauverwaltung am Schleusenmeisterhaus der Flutschleuse	119,696	
2155	Breslau Mauerbolzen der Oderstrombauverwaltung bei km 250 des Oderstromes, an der Ufermauer der Uferstraße	119,229	
2156	Breslau-Hundsfield Mauerbolzen der Reichsbahn am westlichen Widerlager der Weidebrücke der Eisenbahn Breslau—Oels bei km 4,805	119,877	
2157	Breslau-Goldschmieden Mauerbolzen der Reichsbahn am nordwestlichen Widerlager der Weistritzbrücke der Eisenbahn Breslau—Liegnitz	121,754	
2158	Breslau-Goldschmieden Mauerbolzen der Reichsbahn am 5. Pfeiler der Weistritzbrücke der Eisenbahn Breslau—Liegnitz bei km 347,335 an der Oberstromseite	116,878	
2159	Herrmannsdorf Mauerbolzen der Reichsbahn am Durchlaß der Eisenbahnstrecke Berlin—Breslau bei km 348,6	118,352	
2160	Breslau-Neufirch Mauerbolzen der Reichsbahn am Durchlaß der Eisenbahn Berlin—Breslau bei km 349,7 —12 m	118,166	
2161	Breslau-Grüneiche Steinpfeilerbolzen der Oderstrombauverwaltung bei km 248 des Oderstromes, auf dem rechten Ufer	117,293	
2162	Breslau Steinpfeilerbolzen der Oderstrombauverwaltung km 0,0 der Alten Oder, an der Südostseite des Strauchwehres	119,173	
2163	Breslau-Schwoitsch Mauerbolzen der Oderstrombauverwaltung am nordwestlichen Widerlager des Ueberlaufbauwerkes der Flutmulde zur Weide, Oberstromseite	119,986	
2164	Breslau-Bartheln Steinpfeilerbolzen der Oderstrombauverwaltung bei km 244 des Oderstromes, auf dem rechten Ufer	119,105	
2165	Breslau-Bartheln Steinpfeilerbolzen der Oderstrombauverwaltung an dem rechten Ufer der Breitenbachfahrt bei km 0,0	118,587	
2166	Breslau-Bartheln Mauerbolzen der Oderstrombauverwaltung an der linken Seite des Unterhauptes der Schleuse	118,952	
2167	Breslau-Bartheln Steinpfeilerbolzen der Oderstrombauverwaltung an dem linken Ufer der Breitenbachfahrt bei km 1,0	117,550	
2168	Breslau-Schwoitsch Steinpfeilerbolzen der Oderstrombauverwaltung an dem linken Ufer der Breitenbachfahrt bei km 2,0	117,099	
2169	Breslau-Cawallen Steinpfeilerbolzen der Oderstrombauverwaltung an dem linken Ufer der Breitenbachfahrt bei km 3,0	116,867	

Nr.	Art und Lage	Höhe ü.B.N.N. in m	Bemerkungen
2170	Breslau-Cawallen Mauerbolzen Reichsmonopolverwaltung für Branntwein unweit der Guentherbrücke, am Fahrradaufbewahrungsgebäude östlich des Haupteinganges	118,492	
2171	Breslau - Cawallen Mauerbolzen Reichsmonopolverwaltung für Branntwein unweit der Guentherbrücke, am Apparategebäude	117,708	
2172	Breslau - Cawallen Mauerbolzen Reichsmonopolverwaltung für Branntwein unweit der Guentherbrücke, am Verwaltungsgebäude	118,341	
2173	Breslau-Cawallen Mauerbolzen Nr. IX am Werkgebäude des Superphosphatwerkes von Giesches Erben	117,571	
2174	Breslau-Cawallen Mauerbolzen VII am Lagerhaus des Superphosphatwerkes von Giesches Erben	117,556	
2175	Breslau-Cawallen Mauerbolzen Nr. VIII am Verwaltungsgebäude des Superphosphatwerkes von Giesches Erben	117,903	
2176	Breslau-Cawallen Steinpfeilerbolzen der Oderstrombauverwaltung am linken Ufer der Breitenbachfahrt bei km 4,0	117,098	
2177	Breslau Mauerbolzen der Oderstrombauverwaltung an der linken Wand des Unterhauptes der Wilhelmsruher Schleuse	116,769	
2178	Breslau Mauerbolzen der Reichsbahn Gnesener Straße am Brückenkopf der Rechten-Oderufer-Eisenbahnbrücke an der Südwestseite	118,124	
2179	Breslau Steinpfeilerbolzen der Oderstrombauverwaltung bei km 249 des Oderstromes, an dem linken Ufer	116,651	
2180	Ransern Mauerbolzen der Oderstrombauverwaltung am Unterhaupt der Schleuse, an der rechten Unterstromseite	112,702	
2181	Ransern Mauerbolzen der Oderstrombauverwaltung am Unterhaupt der Schleuse, an der rechten Oderstromseite	112,674	
2182	Ransern Steinpfeilerbolzen der Oderstrombauverwaltung unweit des Unterhauptes der Schleuse auf der linken Seite	112,941	
2183	Ransern Mauerbolzen der Oderstrombauverwaltung am Schleusenmeisterhaus der Schleuse	116,449	
2184	Ransern Steinpfeilerbolzen der Oderstrombauverwaltung Schleuse, auf der linken Seite unweit des Oberhauptes	112,992	
2185	Ransern Mauerbolzen der Oderstrombauverwaltung am Südwiderlager der Brücke über dem Oberhaupt der Schleuse	115,155	
2186	Ransern Mauerbolzen der Oderstrombauverwaltung am Oberhaupt der Schleuse, an der rechten Oderstromseite	114,298	
2187	Breslau-Oswitz Steinpfeilerbolzen der Oderstrombauverwaltung bei km 260 des Oderstromes, an dem rechten Ufer	112,916	
2188	Breslau-Hartlieb Mauerbolzen der Reichsbahn am westlichen Widerlager der Flutbrücke östlich der Lohebrücke der Eisenbahnstrecke Breslau—Koberwitz	123,364	
2189	Breslau-Hartlieb Mauerbolzen der Reichsbahn am westlichen Widerlager der Lohebrücke der Eisenbahn Breslau—Koberwitz	122,901	
2190	Klettendorf Mauerbolzen der Reichsbahn am Stationsgebäude des Bahnhofes	126,179	

Nr.	Art und Lage	Höhe üb. N. N. in m	Bemerkungen
2191	Breslau-Pilsniß Steinpfeilerbolzen der Oderstrombauverwaltung bei km 261 des Oderstromes, auf der linken Uferseite	112,258	
2192	Breslau-Klein Maffelwitz Mauerbolzen der Oderstrombauverwaltung am südlichen Widerlager des Oderwehres bei der Schleuse Ransern	110,538	
2193	Breslau-Cosel Steinpfeilerbolzen der Oderstrombauverwaltung bei km 259 des Oderstromes, an dem linken Oderufer	113,717	
2194	Breslau-Oswitz Steinpfeilerbolzen der Oderstrombauverwaltung bei km 256 des Oderstromes, an dem rechten Ufer	112,875	
2195	Breslau Steinpfeilerbolzen der Oderstrombauverwaltung bei km 257 des Oderstromes, an dem linken Ufer	112,208	
2196	Breslau Steinpfeilerbolzen der Oderstrombauverwaltung an der nördlichen Uferseite der Breitenbachfahrt bei km 10,0	112,774	
2197	Breslau-Carlowitz Steinpfeilerbolzen der Oderstrombauverwaltung an dem rechten Ufer der Breitenbachfahrt bei km 8,0	112,662	
2198	Breslau-Carlowitz Steinpfeilerbolzen der Oderstrombauverwaltung an dem rechten Ufer der Breitenbachfahrt bei km 7,0 + 350 m	112,755	
2199	Breslau Steinpfeilerbolzen der Oderstrombauverwaltung am südlichen Fuße des Deiches zwischen Breitenbachfahrt und Flutkanal, bei km 6,0 des Kanals	114,055	
2200	Breslau Steinpfeilerbolzen der Oderstrombauverwaltung bei km 6,0 an dem linken Ufer der Breitenbachfahrt	114,772	
2201	Breslau-Neufirch Mauerbolzen der Reichsbahn an der südwestlichen Flügelmauer der Lohebrücke der Eisenbahn Berlin—Breslau bei km 352,364	118,448	
2202	Breslau Mauerbolzen der Oderstrombauverwaltung Gröschelschleufe, an der rechten Oberstromseite des Oberhauptes	114,706	
2203	Breslau Mauerbolzen der Oderstrombauverwaltung Nadelwehr unterhalb der Rosenthaler Brücke, an der Unterstromseite des linken Widerlagers	112,471	
2204	Breslau Mauerbolzen der Oderstrombauverwaltung Nadelwehr unterhalb der Rosenthaler Brücke, an der Oberstromseite des rechten Widerlagers	112,485	
2205	Breslau Mauerbolzen der Oderstrombauverwaltung Rosenthaler Schleufe, an der rechten Oberstromseite des Oberhauptes	113,272	
2206	Breslau Mauerbolzen der Oderstrombauverwaltung Rosenthaler Schleufe, an der rechten Unterstromseite des Unterhauptes	113,743	
2207	Breslau-Bartheln Steinpfeilerbolzen der Oderstrombauverwaltung Schleufe, an der rechten Seite des Oberhauptes	119,546	



